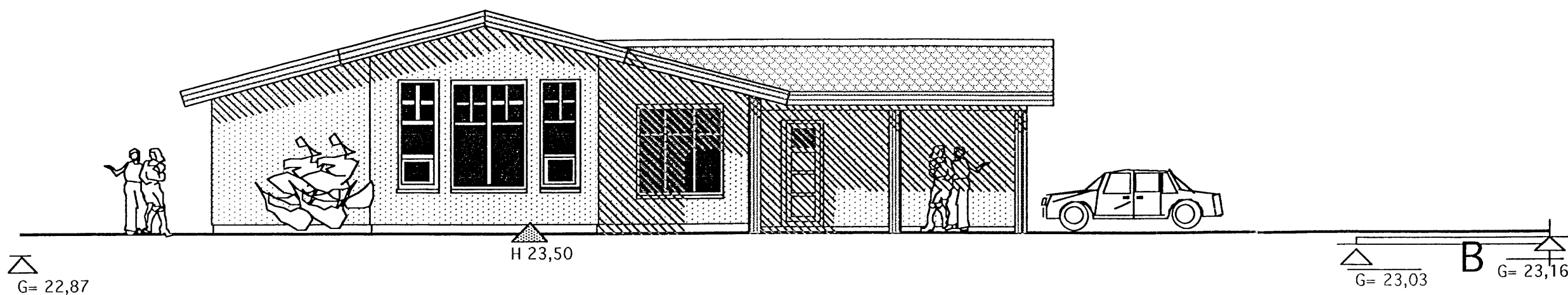
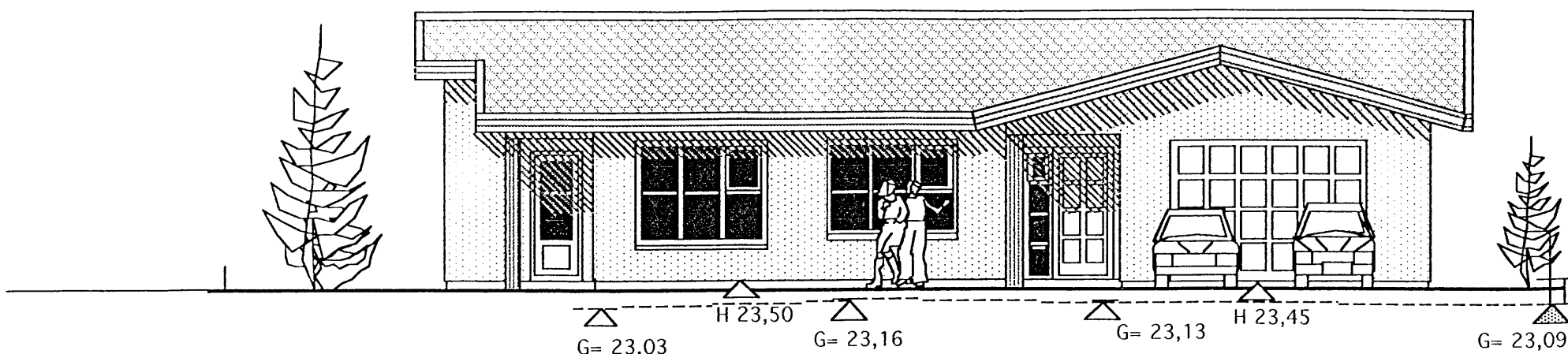





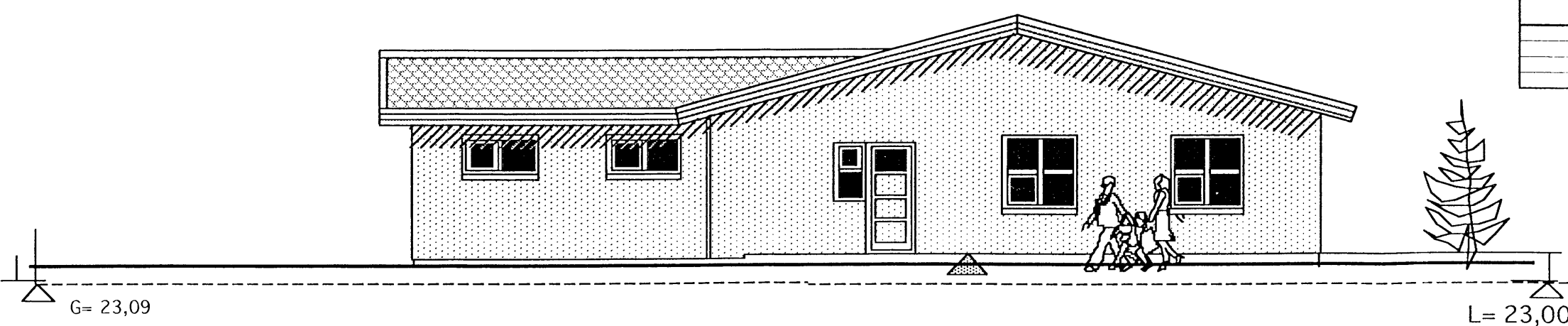
Samþykkt þann

2 2 NOV. 2005

Byggingafulltrúinn í Hafnarfirði
F.h. Kristján Þórarinnsson



Skráningartafla: Fléttuvellir 37		Skrásetjari: Vigfús Halldórsson															
Landnúmer: 200157		Kennitala: 100760-5849															
Matshlutanúmer: 01		Útgáfa: 4.01b															
Dags.: 02-10-2005		Dags.: 02-10-2005															
Uppskipting og lýsing		Stærðir															
D0	D1	D2	D3	D4	D5	DSM	D6	D7	D8	D9	D10a	D10b	D11	D12	D16	Reiknitala	D17
Lökun	Rými hæð-röð	Notkun texti	Höfuð-flokkun	Eignar-hald	Botnfotur m²	Miljöfotur m²	Stigir m²	Op m²	Brúttufotur m²	Brúttufotur sh < 1,8	Salarhæð mín	Salarhæð max	Brúttó rúmmál m³	Nettófotur m²	Bit flatarmál m²	Reiknitala skiptarúmmál	Skiptarúmmál m³
		Matshluti			244,3	0,0	0,0	0,0	244,3	0,0			936,9	177,0	244,3		642,342
		Botn											48,8				
	01	1. hæð			244,3	0,0	0,0	0,0	244,3	0,0			888,1	177,0	244,3		
A	0101	Íbúð	N	0101	208,8				208,8		2,90	4,44	766,3	146,8	208,8	3,67	538,756
A	0102	Blískúr	B	0101	35,5				35,5		2,96	3,91	121,8	30,2	35,5	3,43	103,586
C	0103	Pallur	U	0101	52,0				52,0								
Athugasemdir																	
Sorgþeymsla er á lóð 2,6 m ² og 3,12 m ³																	
Sameignir sumra																	
Eignarhald																	
	Eignar-hald	Notkun texti	Bit flatarmál m²	Skiptarúmmál m³	Sérseign m²	Sérseign og sameign m²											
	0101	Íbúð	244,3	642,342	642,342												
	Alls		244,3	642,342	642,342												



SÓTT ER UM:
LEYFI TIL AÐ HÆKKA GÖLF-KÖT UM 30 CM

TEIKNISTOFAN	Verkefni	Fléttuvellir 37 Hafnarfirði
	Heiti	ÚTLITSMYNDIR SKRÁNINGARTAFLA
kvarði	1:100	verk.nr 200563
dags.	3. OKT.2005	dags br.
hönnun	G. G.	teikn nr A-2
teikn	G. G.	

Hringbraut 17 220 Hafnarfirði
s. 555-2020 FAX 555-2021
Gísli G. Gunnarsson BFI kt, 020649-2409