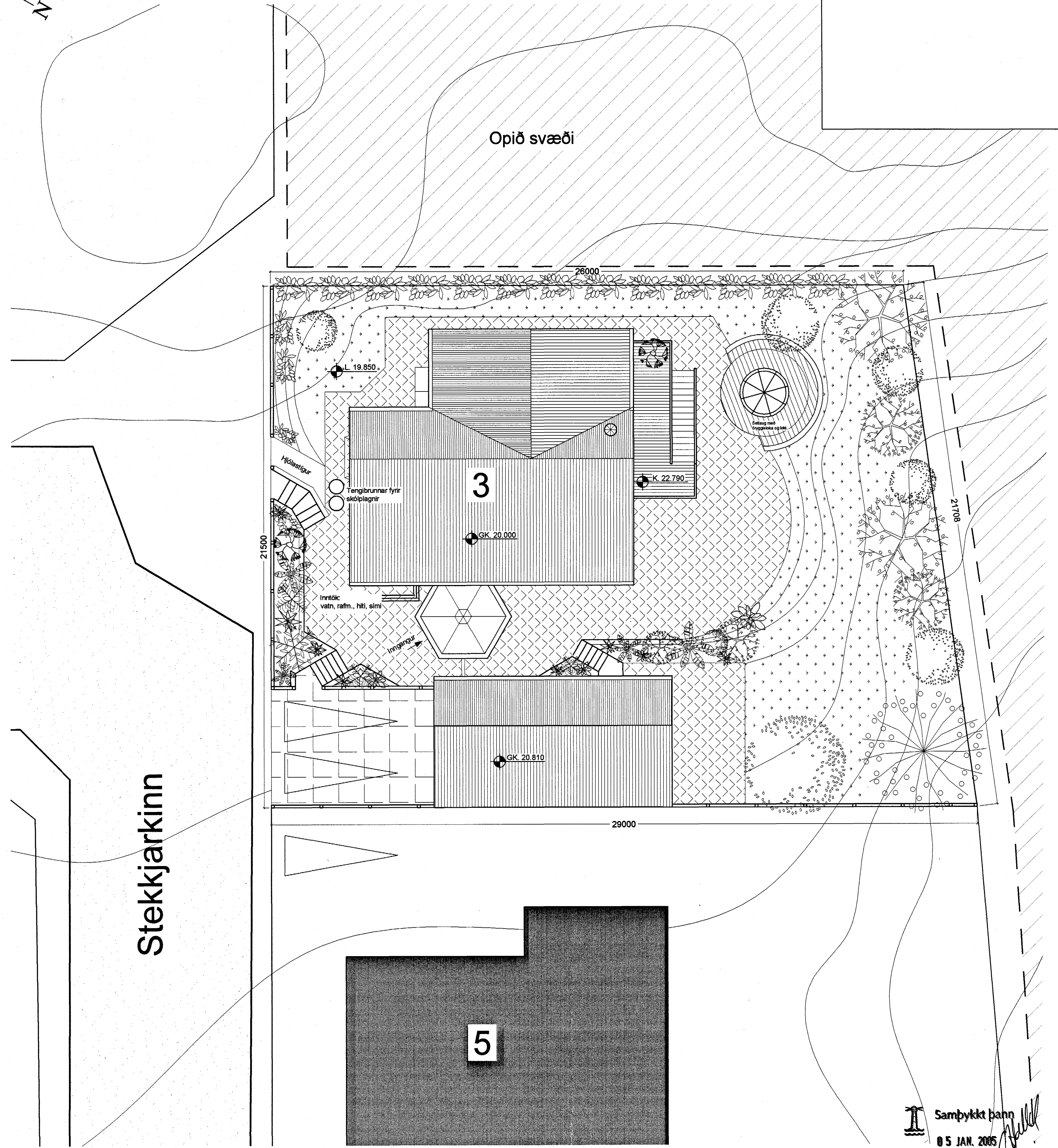
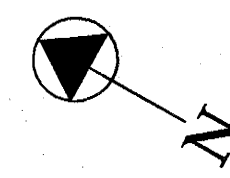


Afstöð mynd Mál 1:500



Lóðamynd Mál 1:100

15.11.04 *Þorgerður Elín Þórunn*  
117038-3259



Sag: **Stekkjarkinn 3, Hafnarfirði**  
 Emne: Afstöð mynd Nr: (99) 1.01  
 Afstaða og iðarskipulag  
 Úttert af: Brynja Sif & Oskar Hunfjörð, bygningskonstruktörer  
 Dato: 20.10.2004 Mál: 1:500 / 1:100  
 Stjarnholmsgade 7, 1.sal 8700 Horsens Danmark

Öll mál eru gefin upp í mm.

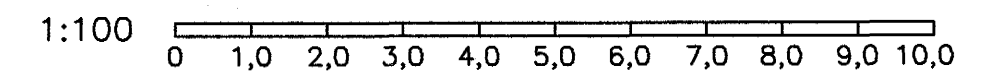
Nýtingarlutfall lóðar:	
Brúttóstærð húss og bífr.geymslu	238,1 m <sup>2</sup>
Brúttóstærð lóðar	591,2 m <sup>2</sup>
Nýtingarlutfall	40 %

Viðmiðunarkóti á gólplötu í húsi, m.y.s. í hæðarkerfi Hafnarjarðarbæjar.  
 Kótar eru afstæðir, ekki fengust upplýsingar um hæðarkóta hjá Hafnarjarðarbæ.

HANNAÐ
TEKNI.
YFIRF.
SAMB.
DAGS.
VERKNR.
TEKNI. NR.



Bíldshöfði 12 Sími: 557 5200  
 112 Reykjavík Fax: 557 5201



Samþykkt þann  
 05 JAN. 2005  
 Byggingakultrúinn í Hafnarfirði  
 E.h. Sigurbjartur Hallkórsson