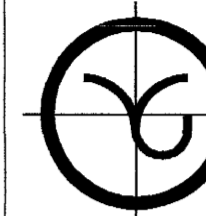


A			
Br:	Hverju breytt:	Dags:	Kvittun:
Verk:	Erluás 37 Hafnarfirði	Frumstærð:	Blað nr: A2 520
Hluti:	Lagnir Frárennslí á neðri hæð	Nr:	02 040
		Hann:	GRG
		Teikn:	GRG
Dags:	3. október 2002	Samþ:	Mkv: 1:50



VGS VERKFRÆÐISTOFA
GUÐJÓNS P. SIGFÚSSONAR EHF
AUSTURVEGI 42, 2. HÆÐ, 800 SELFOSSI
SÍMI: 482 2805, FAX: 482 3818
NETFANG: VGS@VGS.IS

Skýringar:

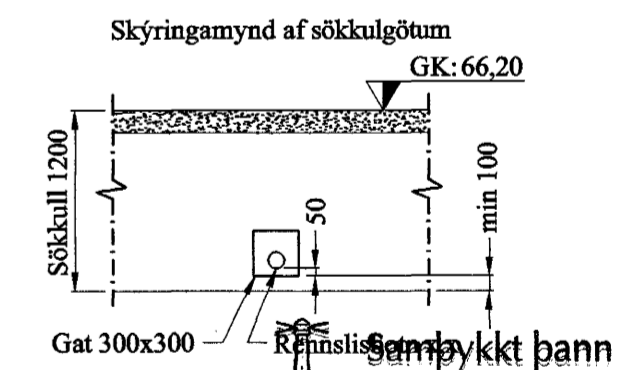
- *Allar lagnir eru 100mm PVC, halli 20 %, mest 300 %, nema annað komi fram.
- *Lagnir ofan grunnplötu eru úr PP.
- *Allar lagnir þéttist með þar til gerðum þéttiringjum.
- *Umhverfis allar lagnir í jörð komi minnst 150mm sandlag er þjappist.
- *Öll niðurföll eru með vatnslás.
- *Öll mál í mm nema annað komi fram.

▨ Sökkul og inntaksgöt.
*Stærð sökkulgata er 300x300mm, og inntaksgat er 400x600mm, sjá skýringamyndir.

*ATH! Alli kótar miðast við rennislíbotn.

S = Hæðarkótar skólplagna.
R = Hæðarkótar regnvatnslagna.
NF = Niðurfall.
GSN = Gegnumstreymisniðurfall.

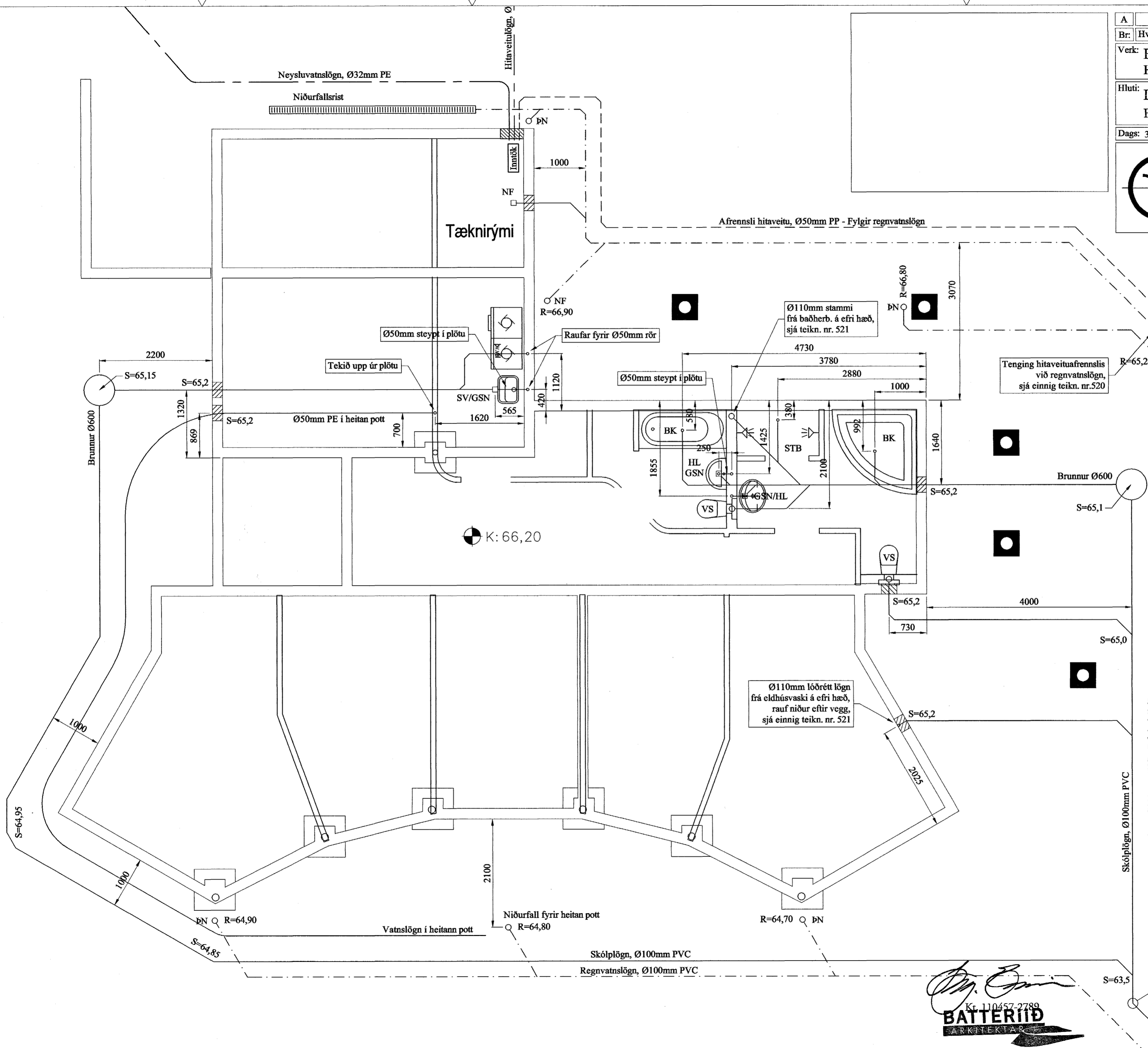
HL: Handlaugar SV: Skolvaskar
VS: Vatnssalerni BK: Baðkar
EV: Eldhúsvaskur STB: Sturtubotn



Samþykkt þann
29 MARS 2004
Byggingafulltrúinn í Hafnarfirði
Eh. Sigurbjartur Halldórsson
Samþykkt þann
29 APRÍL 2004
Byggingafulltrúinn í Hafnarfirði
Eh. Sigurbjartur Halldórsson

Tenging við regnvatn, kóti=62,80m
Tenging við skólpl kóti=62,40m

Afstaða heimæða, mkv. 1:50



Dr. Einar
K: 110457-2789
BATTERIÐ
ARKITEKTAR