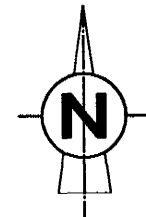


AFSTÖÐUMYND  
M 1:1000



Lögn tekin af hafnargarði og sett í jörðu.

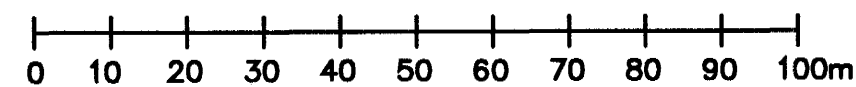
Garður tekinn í sundur

01  
01

Tengiskápur Hlaðbæjar-Colas

33000m<sup>2</sup>

N=0,30



C

Lögn tekin af hafnargarði og sett í jörðu.

KVÆÐ UM LAGNIR

(6540m<sup>2</sup>)

12B

13328m<sup>2</sup>

(2515m<sup>2</sup>)

10B

8811m<sup>2</sup>

4.2

10

12

10983m<sup>2</sup>

ÖSEYRARBRÁUT

KVÆÐ UM LAGNIR  
N=0,40

2

2

2

5549m<sup>2</sup>

17

3604m<sup>2</sup>

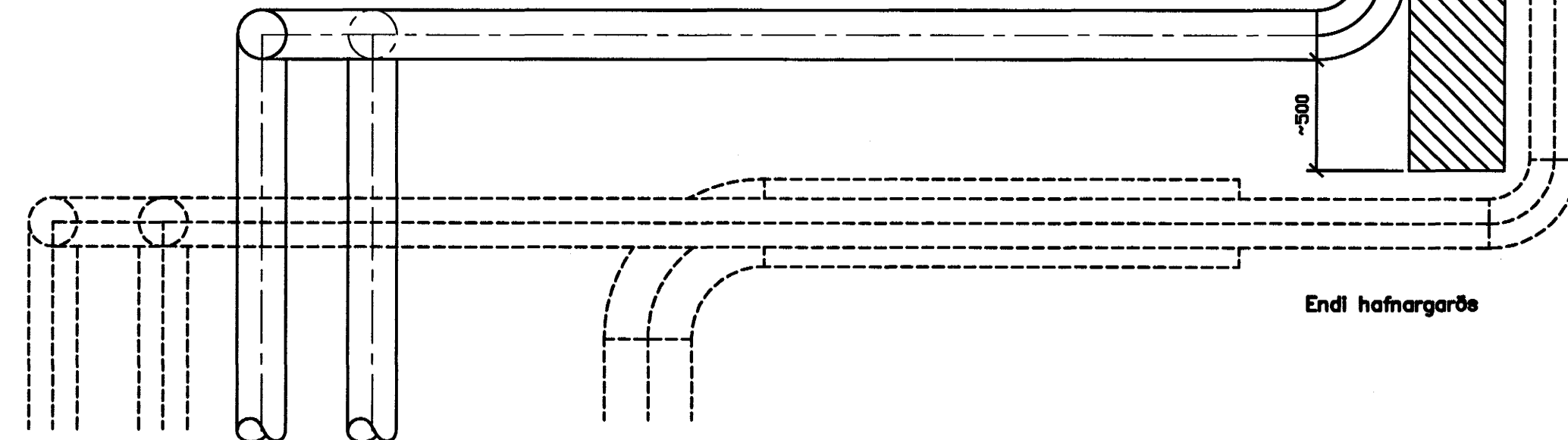
(3446,6m<sup>2</sup>)

1

3290m<sup>2</sup>

GRUNNMYND LAGNA FRAM Á HAFNARKANTI  
M 1:25

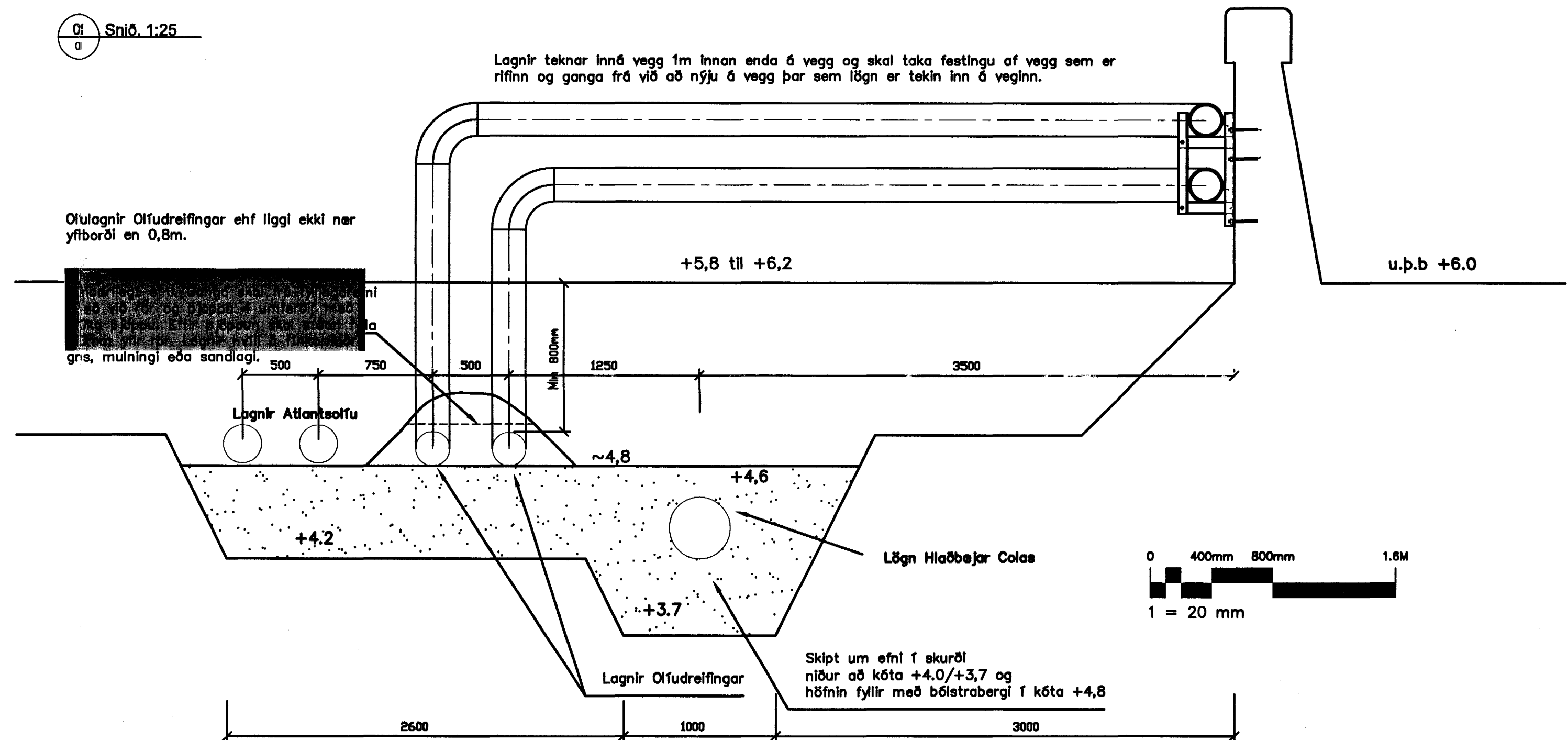
Lagnir teknar inná vegg 0,5m innan enda á vegg og skal taka festingu af vegg sem er rifinn og ganga frá að nýju á vegg þar sem lögn er tekin inn á vegginn. Þar sem lagnir koma uppúr jörð skal verja þær meðstórgrýti 1m stælnum.



Endi hafnargarðs

01  
01  
Snið 1:25

Lagnir teknar inná vegg 1m innan enda á vegg og skal taka festingu af vegg sem er rifinn og ganga frá að nýju á vegg þar sem lögn er tekin inn á vegginn.



Ölfudreifingar ehf. liggja ekki nær yfirborði en 0,8m.

gnis, mulningi eða sandlagi.

500 750 500

Lagnir Atlantsólfu

gnis, mulningi eða sandlagi.

500 750 500

Lagnir Ölfudreifingar

gnis, mulningi eða sandlagi.

500 750 500

Lagnir Ölfudreifingar

gnis, mulningi eða sandlagi.

500 750 500

Lagnir Ölfudreifingar

gnis, mulningi eða sandlagi.

500 750 500

Lagnir Ölfudreifingar

gnis, mulningi eða sandlagi.

500 750 500

Lagnir Ölfudreifingar

gnis, mulningi eða sandlagi.

500 750 500

Lagnir Ölfudreifingar

gnis, mulningi eða sandlagi.

500 750 500

Lagnir Ölfudreifingar

gnis, mulningi eða sandlagi.

500 750 500

Lagnir Ölfudreifingar

gnis, mulningi eða sandlagi.

500 750 500

Lagnir Ölfudreifingar

gnis, mulningi eða sandlagi.

500 750 500

Lagnir Ölfudreifingar

gnis, mulningi eða sandlagi.

500 750 500

Lagnir Ölfudreifingar

gnis, mulningi eða sandlagi.

500 750 500

Lagnir Ölfudreifingar

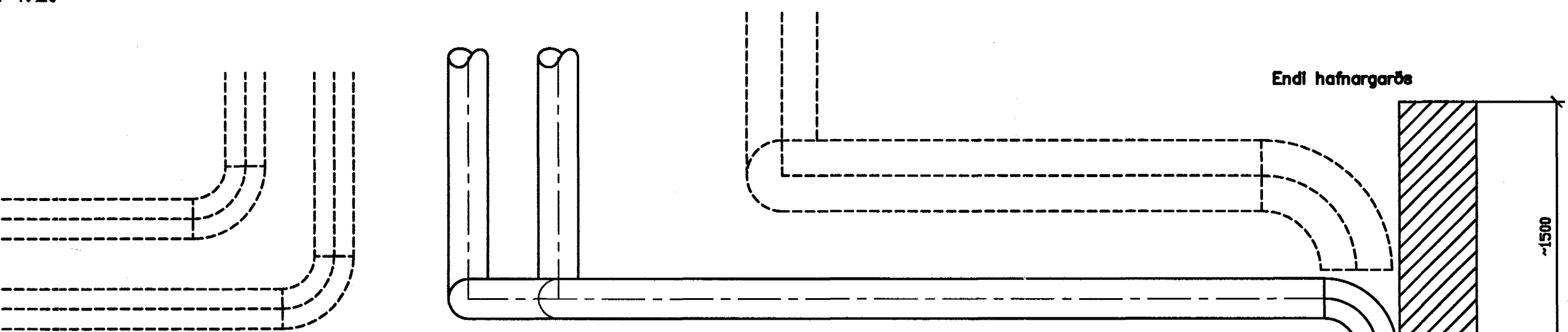
gnis, mulningi eða sandlagi.

500 750 500

Lagnir Ölfudreifingar

gnis, mulningi eða sandlagi.

GRUNNMYND LAGNA ÞAR SEM LÖGN KEMUR UPP Á HAFNARKANT VIÐ LÖÐ HLAÐBÆ-COLAS  
M 1:25



Endi hafnargarðs

Löðamörk löðar norðan núverandi löðar Hlaðbæ-Colas.

Lagnir teknar inná vegg 1,0m innan enda á vegg og skal taka festingu af vegg sem er rifinn og ganga frá að nýju á vegg þar sem lögn er tekin inn á vegginn. Þar sem lagnir koma uppúr jörð skal verja þær meðstórgrýti 1m stælnum.

YFIRLIT YFIR FRAMKVÆMDIR

Hafnarfarðarhöfn ættar að fjarlægja núverandi hafnargarð á um 265m kafla. Við þessa breytingu þarf að setja öllulanir í jörð sem eru í dag utan á hafnargarði. Endurnýta skal lagnirnar sem eru í dag utan á hafnargarðinum en þær voru fluttar utan á hafnargarðinn 1994. Lagnirnar eru 8" stálagnir með veggþykkt 8mm og þarf að bæta við lagnir um 25m og setja á lagnir beygjur alls 12stk. Hæðarleiga öllulagna skal ekki vera hæri en að frá yfirborði séu 80cm að yfirborði lagnar. Lagnir séu þrýstiprófaðar eftir uppsetningu í samráði við Hollustuvernd Ríkisins.

ÖSEYRARBRÁUT 16.

Breytingar:	E:	OLIUDREIFING EHF - HAFNARFIRÐI
B:	D:	BREYTT LEGA LÖNDUNARLAGNA
A:	C:	GRUNNMYND
		SNID
Hjörtur Hansson, M: 150848-4829	Hannað: H.S.	Bláð/málk.v.: A1/1:1000, 1:25
Teiknað: H.S.	Verk nr.: 503	Dagsetning: 28.10.2002
		Telning nr.: M-01

Byggingufulltrúi Hafnarfirðar  
Alfreitt Þann  
6.3 JAN. 2003

VERKFRÆÐISSTOFAN  
**BURDUR** EHF  
HILÍASMÁRA 8, 200 KÓPAVOGI  
SÍMI: 5843474, FAX: 5843450