HERJÓLFSGATA 43 HAFNARF

Sambykkt þann
03 NOV. 2004
Byggingafulltrúinn í Hafnarfirði
F.h. Kristjan Þorarinsson

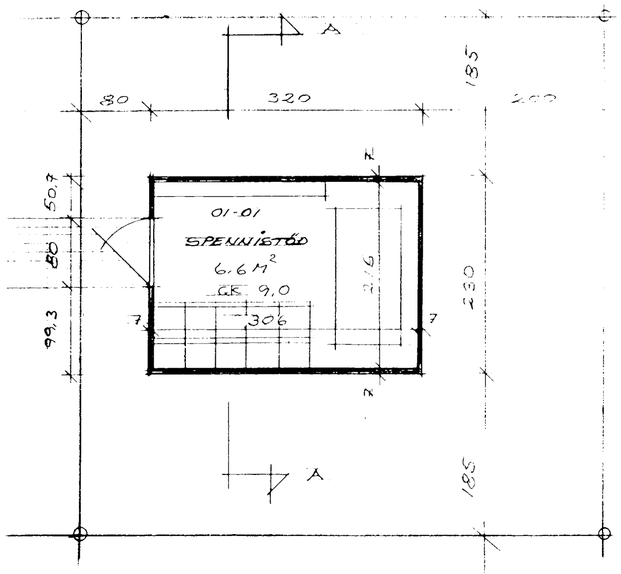

GRUNNMYND M 1:50

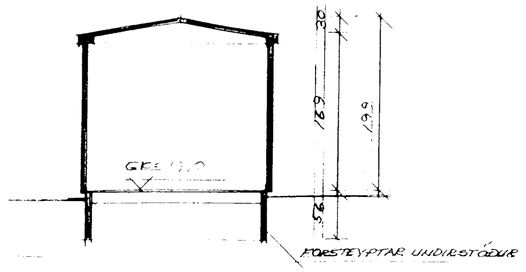

SNIÐ A-A

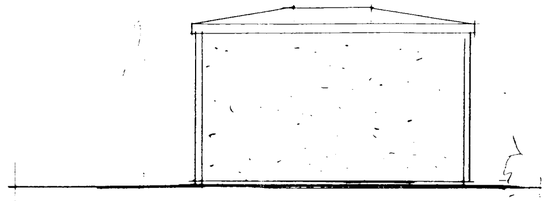

ÚTLIT SUÐUR M 1:50

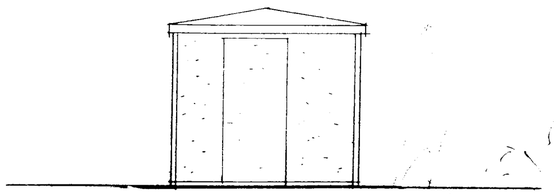

ÚTLIT AUSTUR M 1:50

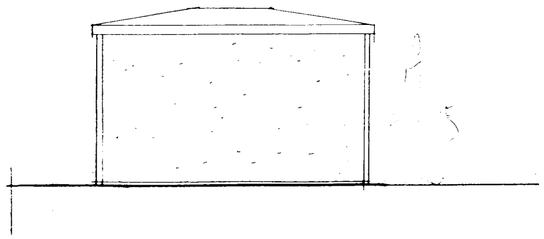

ÚTLIT NORÐUR M 1:50

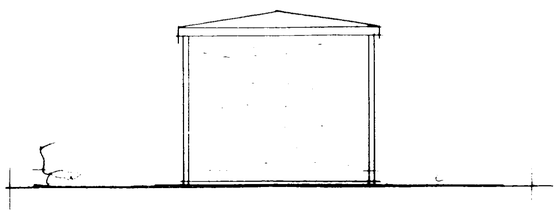

ÚTLIT VESTUR M 1:50

Skráningartafla:	Herjólfsgata43					Skráseljari:	Erlendur Árni Hjálmarsson										
Landnúmer:	198701					Kennitala:	100355-5239										
Matshlutanúmer:	01				Útgáfa: 4.01b	Dags:	20.9.2004										
Upprunning og lýsing					Stærðir												
D0 Lokun	D1 Rými hæðirðð	D2 Notkun texti	D3 Hólfðflokkun	D4 Eignarhald	D5 Botnflötur m²	D5M Mifflötur m²	D6 Sögar m²	D7 Op m²	D8 Brúttóflötur m²	D9 Brúttóflötur sk < 1,8	D10a Salarhæð min	D10b Salarhæð max	D11 Brúttó rúmmál m³	D12 Nettóflötur m²	D16 Birtflatarmál m²	Reiknitala skiptarúmmáls	D17 Skiptarúmmál m³
		Matshluti			7,4	0,0	0,0	0,0	7,4	0,0			15,1	6,6	7,4		12,144
		Botn											1,5				
	01	1. Hæð			7,4	0,0	0,0	0,0	7,4	0,0			13,6	6,6	7,4		
	0101	Dreifistöð	N	0101	7,4				7,4		1,69	1,99	13,6	6,6	7,4	1,84	12,144
Athugasemdir																	
Dreifistöðin er skilgreind sen notarými þó hún sé eingongu tæknirými																	
Samei nir sumra																	
Eignarhald																	
				Skiptarúmmál													
	Eignarhald	Notkun texti	Birtflatarmál m²	Sereign m²	Sereign og sameign m²												
	0101	Dreifistöð	7,4	12,144	12,144												
		Alls	7,4	12,144	12,144												

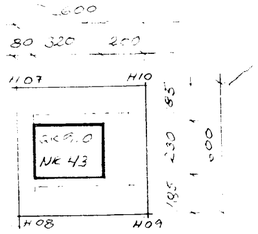

HERJÓLFSGATA 43
L.NR 198708

HERJÓLFSGATA

AFST. MYND 1:200

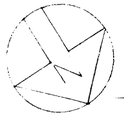

Byggingarlýsing / skýringar:

Mannvirkið er dreifistöð Hitaveitu Suðurnesja,
Húsið er óupphitað og loftræst um sjálftrekkjandi ristar.

Undirstöður:
Undirstöður eru steinsteyptar á þjappaða fyllingu.

Botn:
Botnplata er byggð upp á stálprófílum.

Útveggir og þak:
Útveggir og þak eru byggð upp á forsteyptum einingum sem
Hlotið hafa vottun Rannsóknarstofnunar ríkisins Rb-vottorð 00-25.
Sem gildir til 19. maí 2005.

LAND NR 198708
HERJÓLFSGATA 43 HAF
101
GRUNNMYND, ÚTLIT, SNIÐ, AFST.
DAGS 20.09.04
MÁL: 1:50, 1:200
ERLENDUR HJÁLMARSSON BFÍ KLÉBERGI 6 S 5553860
KT 100355 5239