

**Skráningartafla**

<b>Skráningartafla:</b> Hringhamar 5h - DRE-51205, Hafnarfirði					<b>Skrásetjari:</b> Ingibjör Björnsson												
<b>Landnúmer:</b> L230819					<b>Kennitala:</b> 130264-2639												
<b>Matshlutanúmer:</b> 01					<b>Útgáfa:</b> 4.01b												
<b>Uppskipting og lýsing</b>					<b>Dags:</b> 19.5.2021												
D0	D1	D2	D3	D4	D5	D5M	D6	D7	D8	D9	D10a	D10b	D11	D12	D16	D17	
Lokun	Rými hæð-röð	Notkun texti	Höfuð-flokkun	Eignar-hald	Botnflötur m <sup>2</sup>	Miliflötur m <sup>2</sup>	Stígar m <sup>2</sup>	Op m <sup>2</sup>	Brúttóflötur m <sup>2</sup>	Brúttóflötur sh < 1,8	Salarhæð min	Salarhæð max	Brúttó rúmmál m <sup>3</sup>	Nettóflötur m <sup>2</sup>	Birt flatarmál m <sup>2</sup>	Reiknitala skiptarúmmáls	Skipta-rúmmál m <sup>3</sup>
		<b>Matshluti</b>			9,5	0,0	0,0	0,0	9,5	0,0			27,3	8,0	9,5		21,360
		<b>Botn</b>											1,9				
	01	<b>1. hæð</b>			9,5	0,0	0,0	0,0	9,5	0,0			25,4	8,0	9,5		
A	0101	<b>Dreifistöð</b>	T	0101	9,5				9,5		2,95	3,00	25,4	8,0	9,5	2,67	21,360
<b>Athugasemdir</b>																	
<b>Sameignir sumra</b>																	
<b>Eignarhald</b>																	
				<b>Skiptarúmmál</b>													
Eignar-hald		Notkun texti		Birt flatarmál m <sup>2</sup>		Séreign m <sup>2</sup>		Séreign og sameign m <sup>2</sup>									
0101		<b>Dreifistöð</b>		9,5		21,360		21,360									
		<b>Alls</b>		9,5		21,360		21,360									

Tilkynnt framkvæmd  
Samþykkt þann  
14. júlí 2021  
Byggingarfulltrúinn í Hafnarfirði  
Hildur Bjarnadóttir

**Byggingarlýsing:**

Um er að ræða 33,2 m<sup>2</sup> lóð fyrir dreifistöð DRE-51205 við Hringhamar 5h, Hafnarfirði. Byggingin er tilbúin steipt eining sem keyrð er á staðinn.

Færanlega dreifistöðin þjónar háspennukerfi HS Veitna og dreifir raforku til viðskiptavina í gegnum lágspennustofnlagir. Inní byggingunni eru háspennu- og lágspennutengingar og þjónar byggingin einungis þeim tilgangi. Enginn neysluveita né vatns- og frálagnir eru í byggingunni.

Sökkjar og botnplata eru úr járnbentri steinsteypu á þjappaða fyllingu. Útveggir eru 120 mm þykkir úr járnbentri steinsteypu, að utan eru veggir múrhúðaðir og húsið málað í steingráum lit. Þak er með heraklit plötu í lofti. Frárennslagnir í jörð eru úr PVC- plasti.

ATH. Allar m<sup>2</sup> tölur á teikningu eru nettó-tölur nema annað sé gefið tekið fram. Þar sem stendur BR eftir m<sup>2</sup> -tölu er átt við brúttótölu.

Byggingin skal byggð samkvæmt gildandi stöðlum og reglugerðum. Öll mál á teikningum eru í millimetrum nema afstöðumynd sem er málsett í metrum.

Frágangur í lóðarmörkum skal vera í samráði við nágranna. Kótar eru í lokarkerfi.

Flatarmál dreifistöðvar = 9.5 m<sup>2</sup> brúttó

**Skýringar:**

- 0101 Rýmisnúmer
- K:0.00 Kóti
- 00.00 Gólfkóti
- LR Loftþræsing
- ← ← Rýmingarleið

**Hnitaskrá:**

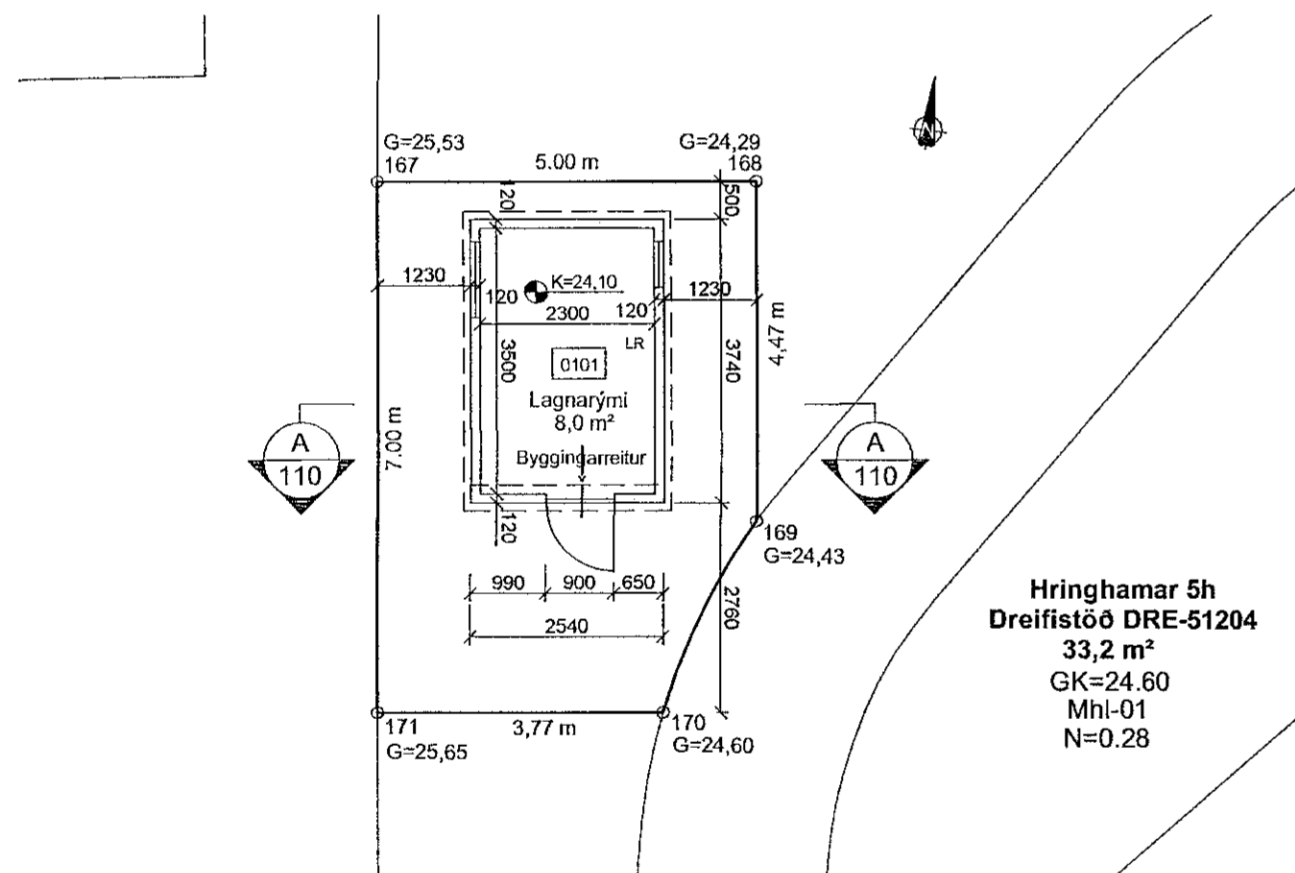
Heiti:	Austur	Norður
167	355778,808	396774,349
168	355783,782	396774,859
169	355784,237	396770,408
170	355783,269	396767,770
171	355779,521	396767,386
Net reiknað í Hnitakerfi ISN-93		

Landnúmer: L230819

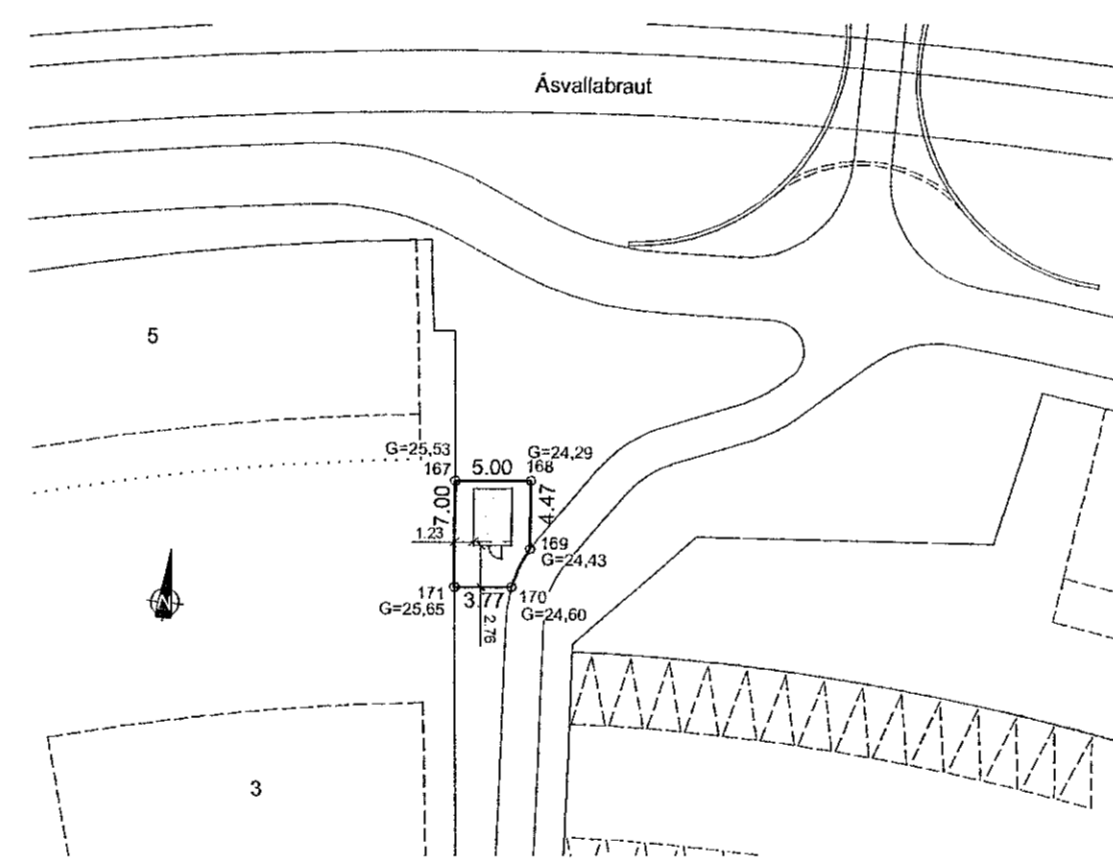
Stærðir:	Brúttó flatarmál	Brúttó rúmmál
Dreifistöð mhl-01	9,5 m <sup>2</sup> br	27,3 m <sup>3</sup>

Flatarmál lóðar: F=33,2 m<sup>2</sup>  
Nýtingarfall lóðar: N=0,28

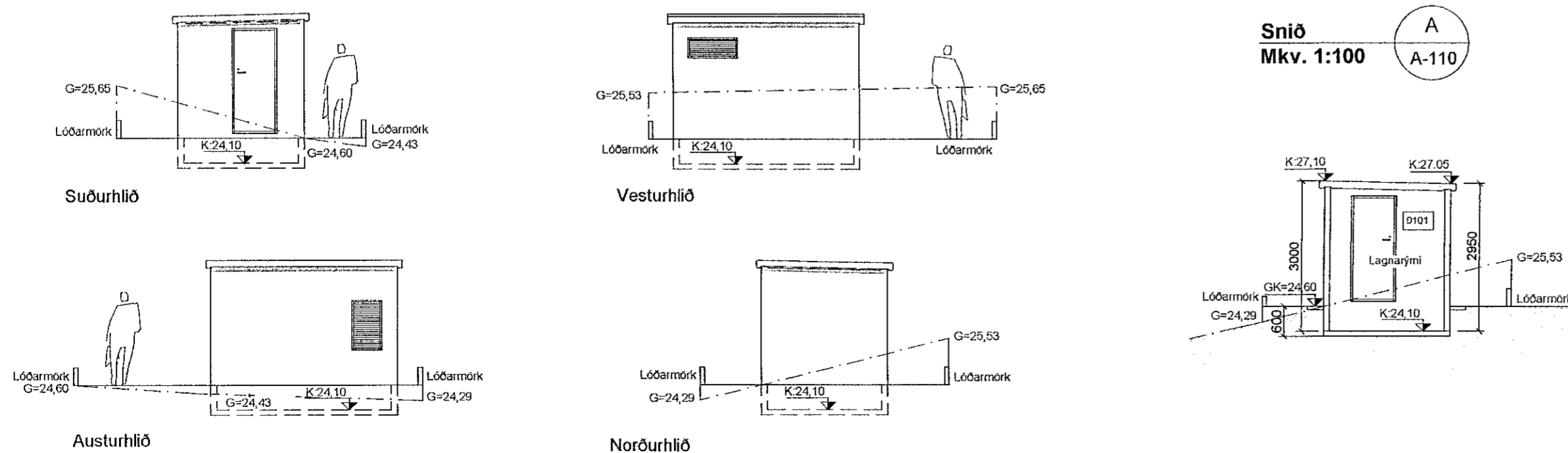
**Grunnmynd, mkv. 1:100**



**Afstöðumynd, mkv. 1:500**



**Útlitsmyndir, mkv. 1:100**



-		-		-		-	
-		-		-		-	
-		-		-		-	
-		-		-		-	
-		-		-		-	
Nr.	Dags.	Breyting.					Samþ.
Frumstærð blaðs A2			Mkv.: 1:500, 1:100	Dags.: 20.05.2021	Verk.nr.: VS181023	Teikn.nr.: A-110	
Hannað: IB				Teiknað: IB/SV		Yfir: IB	
<b>VERKFRÆÐISTOFA SUDURNESJA</b> Víkurbraut 13, 230 Reykjanesbæ Vefang: http://www.vss.is Netfang: vs@vss.is Sími: 4 200 100				<b>HS-veitur - Dreifistöð</b> Hringhamar 5h- DRE-51205, Hafnarfirði Skráningartafla - Grunnmynd Útlit - Snið - Afstöðumynd			
Samþ: Ingibjör Björnsson kl.130264-2639				Hönnunarstjóri: Ingibjör Björnsson kl.130264-2639			