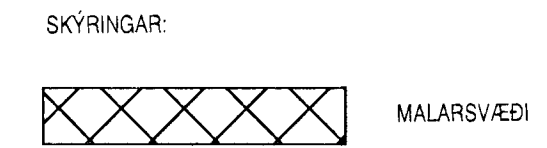



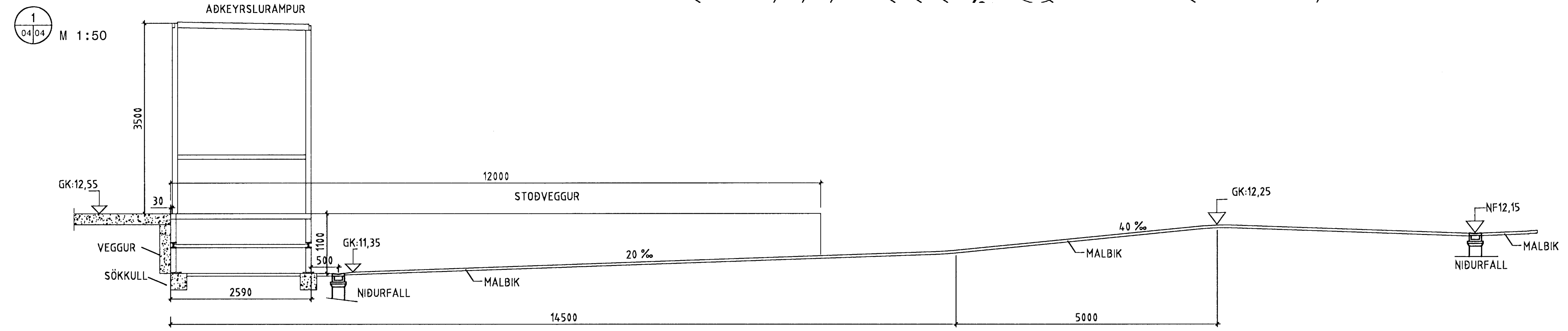
Skipulag lóðar

Malbikað svæði er ca. 4500 m² önnur svæði skulu vera gróffjöfnuð. Plan utan malbiks skal skilast slett við efri brún á malbiki. Á malbikaða planinu skal komið fyrir 8 niðurföllum. Malbik skal pola umferð þungra ökutækja.

Hallaþreyingar á plani við ramp aðlagast á staðnum (svæði innan rammans). Kótar eru í metrum en önnur mál eru í millimetrum.



SNID MKV. 1:50



ÁRTUN ADALHÖNNUNAR KT
 110254-3399

NR	DAGS	BREYTING	SAMP



ÍSHELLA 8 HAFNARFJÖRDUR

JARÐVEGSVINNA
 LÓÐARMYND/ÚTFÆRSLA Á PLANI
 SNIDMYND AF RAMPÍ

MKV 1:500 / 1:50	TEKNI/HÖNN ÁRTUN HÖNNUNAR GP	DAGS ÚTG 11.09.06	TEKNI NÚMÉR 1077-2-04
ÁRTUN HÖNNUNAR GP	KT 010345	SAMPYKKT 2057	
HÖNNUNUR BÆYTINGAR	DAGS BÆYTINGAR	BREYTING NR	