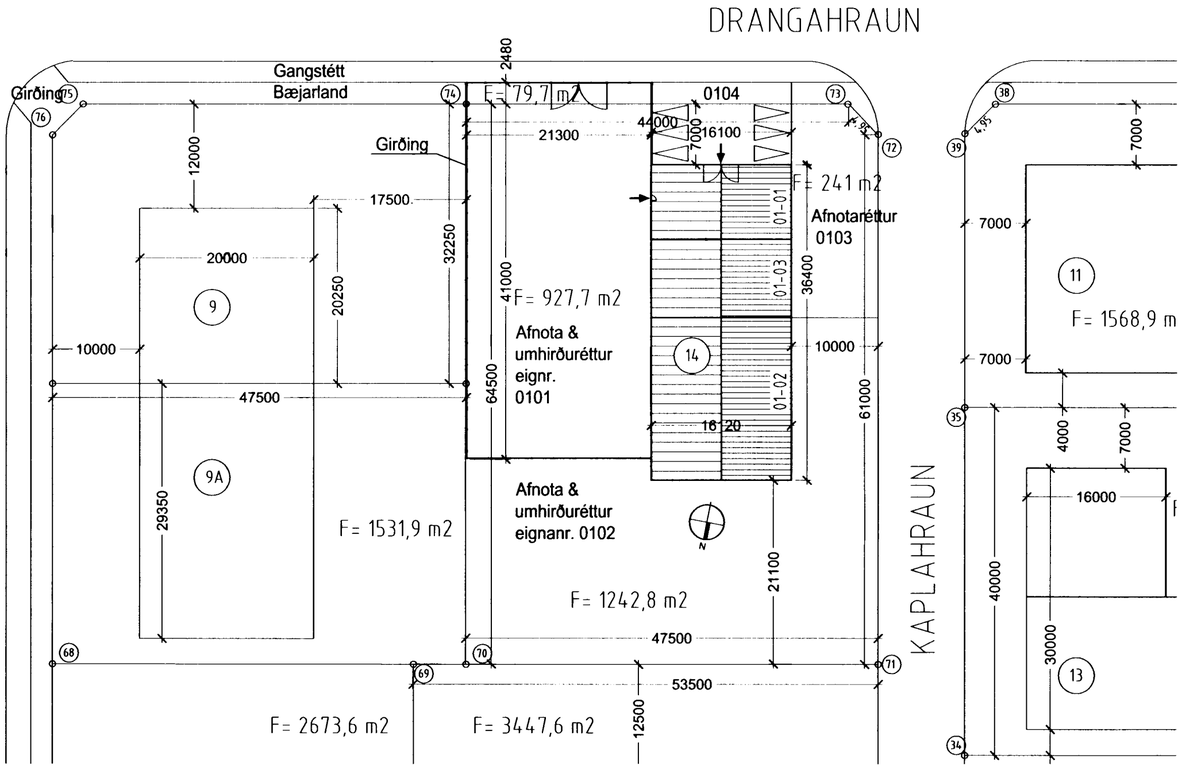



Sýnishorn af tegund girðingar

Afnota & umhirðuréttur: 0101 = 927,7 m2

Afnota & umhirðuréttur: 0102 = 1242,8 m2

Afnota & umhirðuréttur: 0103 = 241 m2

Afgirt spild ú Bæjarlóð : 0104 = 79,7 m2

Byggingarfulltrúi samþykkir erindið.

13 MAI 2005

Bent skal á að samþykki þessi verður ekki virk, fyr en eftir þinglýsingu eignaskiptayfirlýsingar innar og skráningu hennar hjá Fasteignamati ríkisins.

Byggingafulltrúinn í Hafnarfirði
F.h. Kristján Þórarinsson

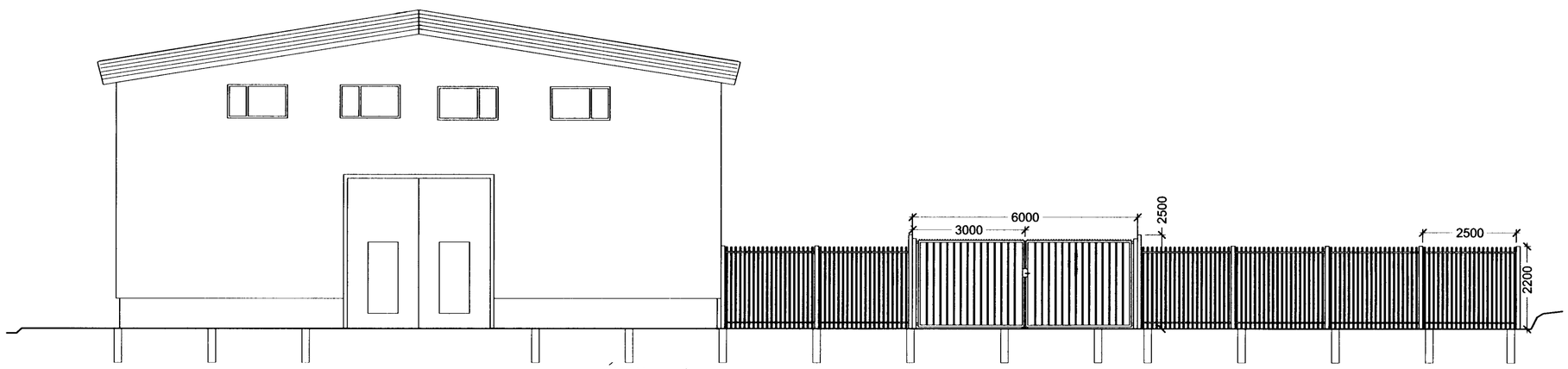

Útlit suður

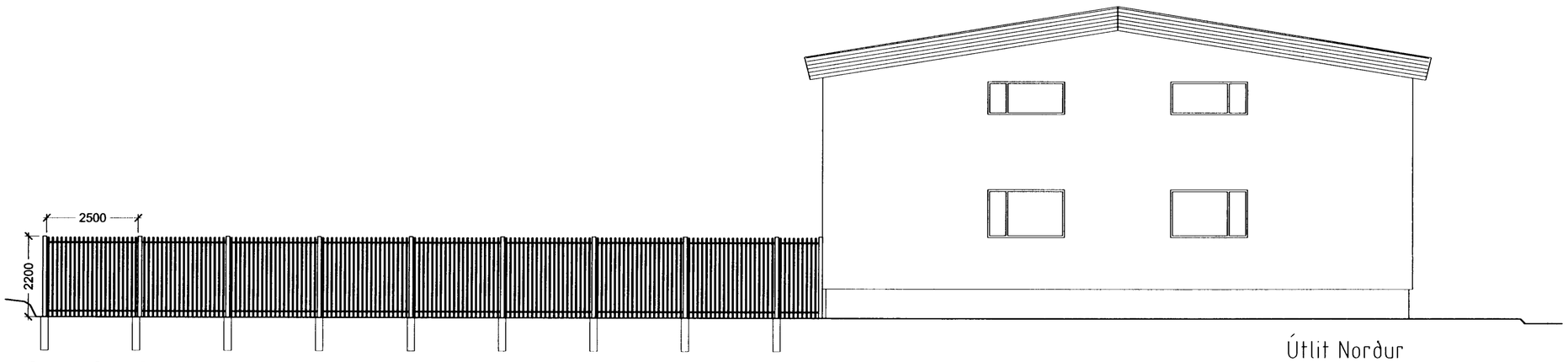

Útlit Norður

Einar Örn Þorláksson
Ólafur Pór
Ólafur Ólafsson
Sigurður Einarsson
Sigurður Harðarson
Ólafur Ólafsson
Einar Ólafsson

25.05

HEILBRIGÐISEFTIRLITS
HAFNARFJARÐAR-
OG KÓPAVOGSSVÆÐIS
Gaðalgötu 7 - 210 Garðabæ

GIRÐING V. KAPLAHRAUN 14

KAPLAHRAUN 14, HFJ **0512**
Landnúmer: 121351

AÐALUPPDRÁTTUR

Girðing umhverfis lóðamörk 0101
Útlit og afstöðumynd

MKV.: 1:100, 1:500
DAGS: 16.04.2005
TEIKNAÐ: SBJ
SKRÁ: 0512(99)2.01

(99)2.01

BATTERÍIÐ ARKITEKTAR

Jón Ólafur Ólafsson FAÍ
kt: 090658-4099

Sigurður Einarsson FAÍ
kt: 110457-2789

Sigurður Harðarson FAÍ
kt: 030448-3969

kt: 521291-1259
Trönuhrauni 1
220 Hafnarfirði

S: 54 54 700 F: 54 54 701
Netfang: batteri@arkitekt.is
Heimasíða: www.arkitekt.is

© BATTERÍIÐ EHF
ÖLL NOT OG AFRITUN TEIKNINGAR AÐ HLUTA EÐA Í HEILD ER HÁÐ SKRIFLEGU LEYFI HÖFUNDA

VIÐHENGI: 0512-afs, 0512-útlit

2.5.2005 09:49:42, A2 hög, dagsetning,dagsetnin