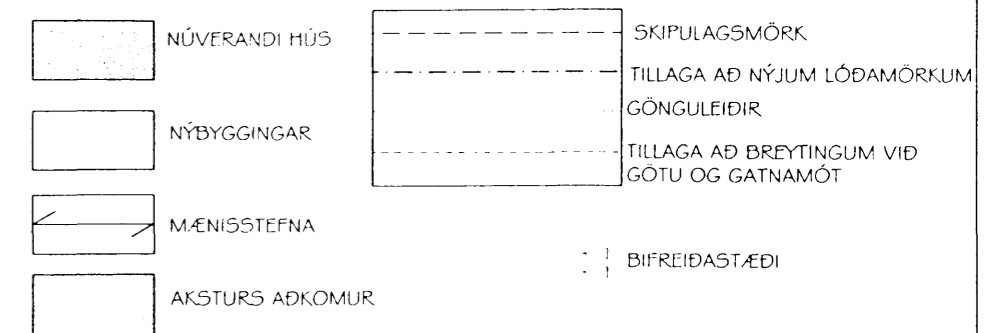


HELSTU SKÝRINGAR



GREINARGERÐ

Gerð er tilлага að breytingu á deiliskipulagi íbúðarbyggðar við Lækjargötu-Hamar, tilлага þessi er breyting á og komur í stað deiliskipulags sem samþykkt var í bæjarstjórn Hafnarfjarðar þann 30.09.86. Svæðið afmarkast af Brekkugötu í vestri, Lækjargötu í norðri, Öldugötu í austri, Hamrinum í suðri og er það einn ha að stærð.

Helstu breytingar á tillögunni frá 1986:
 Falló er frá því að rífa húsin við Lækjargötu og flytja byggðina ofar í brekkuna. Falló er frá því að gera vögtötu með aðkomu í gegnum byggðina.

Almennt um skipulagssvæðið:
 Húsin á þessu svæði eru flest hárest búrjárnsklædd timburhús sem eru kjallari/þar sökkul, hæð og ris.
 Á flest þeirra hafa verið byggðir kvistir og bjóslög þar sem oft er innangangur í húsin. Húsin við Lækjargötu eru öll rensleg og standa alveg út að gangstíttinu/götunni, þ.e.s. damigerð götuhús í bá eða borg.

Markmið skipulagsins:
 Að þau íbúðarhús sem fyrir er á svæðinu standi.
 Að nýbyggingar falli vel inn í þá byggð sem fyrir er og styrki götumyndina.
 Að auka umferðarþynggi á svæðinu.
 Að tryggja aðgengi gangandi vegfarenda að Hamrinum.

SKILMÁLAR FYRIR NÝBYGGINGAR:
 Til þess að ná fram samsvornun við þá byggð sem fyrir er skulu húsin vera hæð og ris. Til þess að ná fram reisu húsanna skal veggihæð þeirra að götu vera 4,7 - 5,4 m og mænishæð 7 - 8 m.

Almennir skilmálar:

Húsin skulu vera hæð og ris.	
Byggingareitur er	10,0 x 11,5 m
Hámarks grunnflötur húss er (innan byggingarreit) 10,0 x 8,0 m	
Útbyggingar verði leyflegar á gólfum og langhlöð að garði og skulu þær vera í formi bíslaga eða garðstofa (sjá nánari skilmála)	
Veggihæð að götu skal vera	4,7 m - 5,4 m
Mænishæð skal vera	7,0 m - 8,0 m
Mænissstefna sé samsíða götu og eftir miðu húsi	
Kvistir skulu vera á þaki að götu	
Húsið skal vera á sökkli eða greinleg skil skulu vera í útveggjum eins og um sökkul væri að ræða	

Útbyggingar nánari skilmálar:
 Útbyggingar verði leyfðar í formi bíslaga eða garðstofa þ.e.s. byggingarhlutar sem koma utan á húsin en breyta ekki grunngerð þeirra. Stærð viðbygginga má ekki vera meiri en 20% af grunnflöt húss.

Bífreiðastæði:
 Eins og í tillögunni frá 1986 vera ekki leifð bílastæði í Lækjargötunni. Í stað þeirra verður séð fyrir bílastæðum á tvennan hátt, annarsvegar við húsin þar sem því verður viðkomandi og hinsvegar á tveimur bílastæðasvæðum. Á þennan hátt ætlu hvert íbúðarhús á svæðinu að hafa aðgang að þremur bílastæðum að meðaltali.

SKILMÁLAR FYRIR ELDRI BYGGINGAR:
 Heimilt er að byggja útbyggingar samkvæmt sömu skilmálum og fyrir nýbyggingar og því skilyrði að þær falli vel að þessu byggð sem fyrir er.
 Heimilt er að byggja kvisti á þau hús sem ekki eru nú þegar með kvistum.
 Við húsin númer 14 og 16 er heimilt að byggja bílskúra, samráð skal haft við skipulagsdeild varðandi gerð og staðsetningu þeirra.
 Í deiliskipulagstillögunni er gerð tilлага að nýjum lóðarmörkum.
 Skilmálar fyrir mögulegar viðbyggingar eru ekki tæmandi, því ber að lagja tillögur um viðbyggingar/breytingar eldri húsa á svæðinu fyrir skipulagsnefnd.

Tvö dæmi um möguleika á að vinna úr vegg- og mænishæðum.

Dæmi 1
 Húsið sé portbyggt, hæð ports að lágmarki/hámarki 1,0 m og 1,2 m
 Húsið sé á háum sökkli
 Kjallari er leyflegur undir húsinu innan þeirra marka 1,0 m og 1,5 m

Dæmi 2
 Húsið sé ekki á sökkli, heldur komi fram greinleg skil í útveggjum eins og um sökkul væri að ræða.
 Innkomu kóði er laggt en í dæmi 1 en veggihæð sú sama, lofthæð í risi eða á báðum hæðum er því meiri en í dæmi 1.

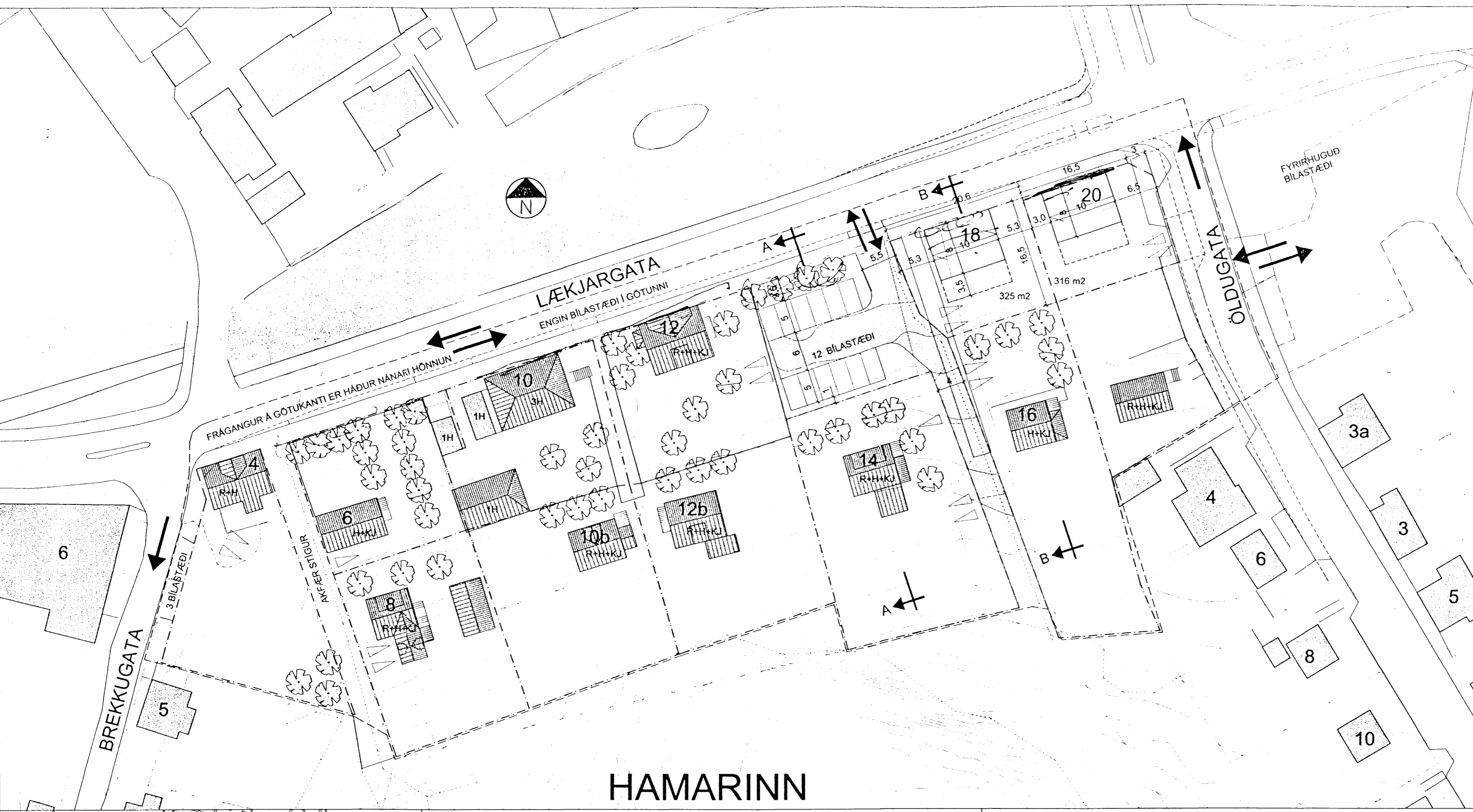
SAMÞYKKTIR

DEILISKIPULAG ÞETTA VAR SAMÞYKKT Í SKIPULAGS- OG UMFERÐARNEFND HAFNARFJARDAR ÞANN: 22. Júlí 1999

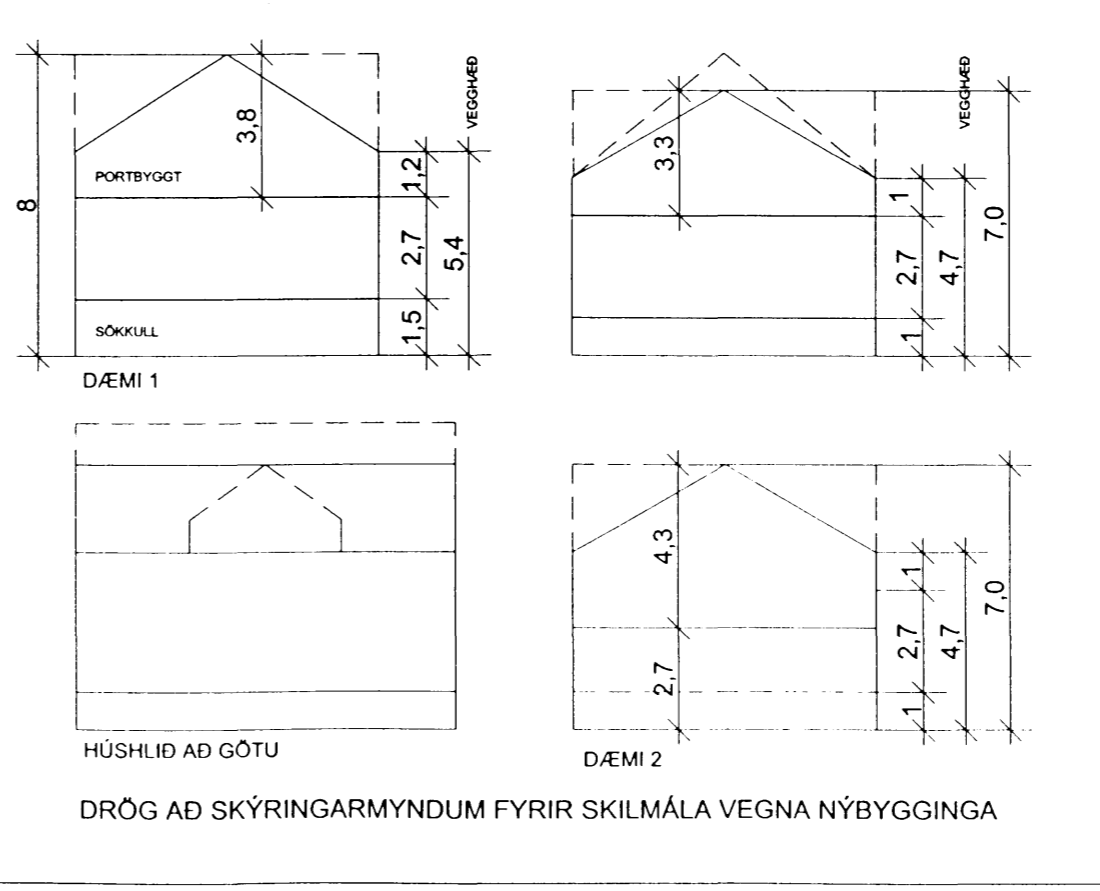
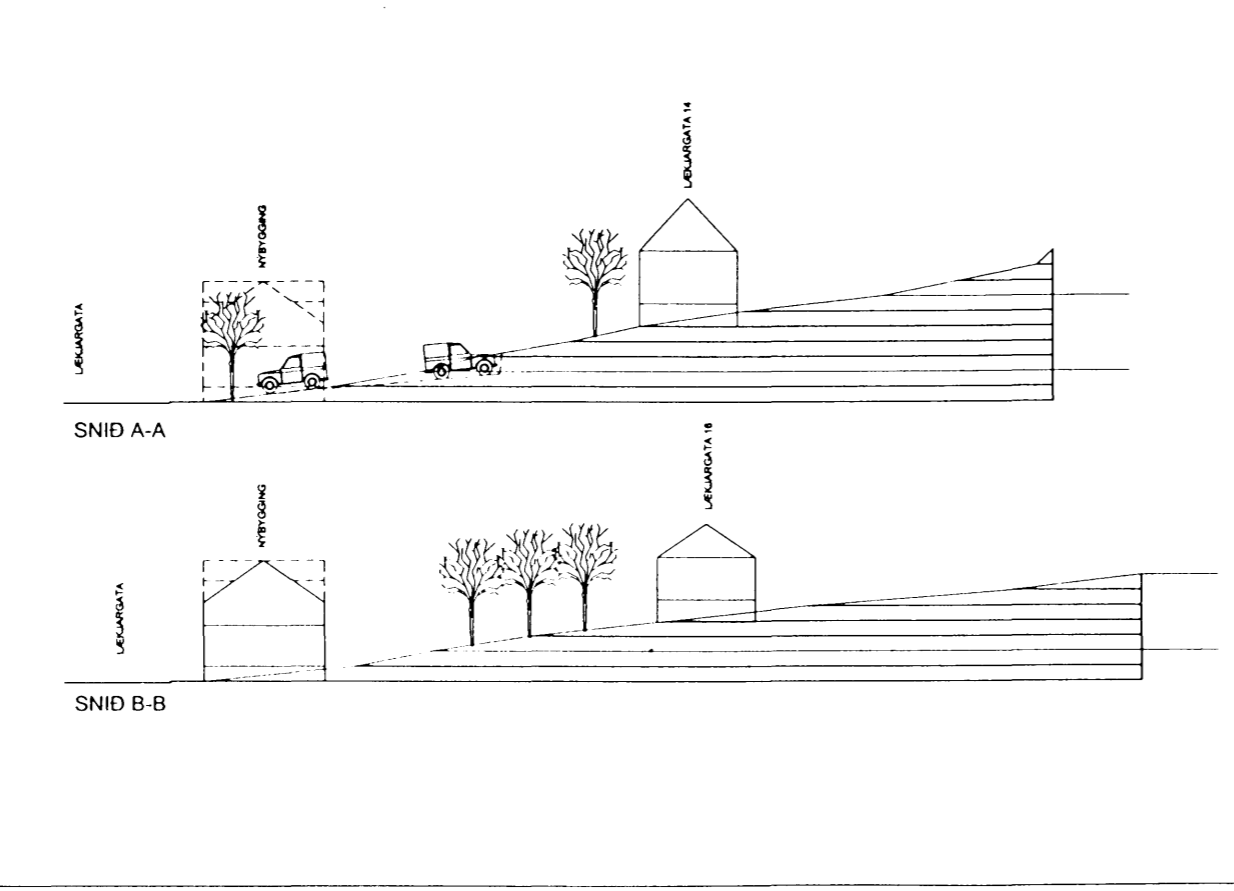
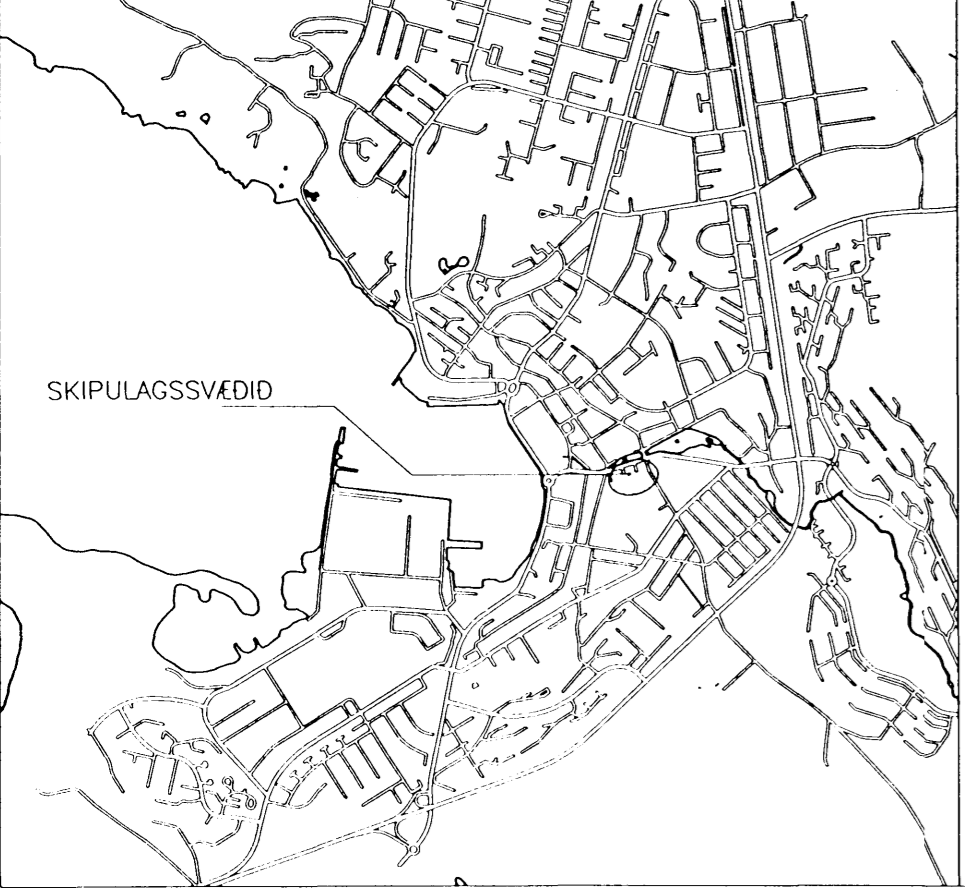
Stefanía Halldóttir
 SKIPULAGSSTJÓRI HAFNARFJARDARBÉJAR

DEILISKIPULAG ÞETTA SEM FENGID HEFUR MEDFERD SKV. 25. GR. LAGA NR. 73/1997, VAR SAMÞYKKT Í BÉJARSTJÓRN HAFNARFJARDAR ÞANN: 24. Júlí 1999

Veigunn Gunnarsson
 BÉJARSTJÓRI HAFNARFJARDARBÉJAR



HAMARINN



LÆKJARGATA - HAMAR, BREYTING Á DEILISKIPULAGI

breytt 21.06.99
 byggingareitur nýbygginga stækka
 stigur upp að húsum nr. 6 og 8 akfær
 lóðarmörkum húsa nr. 14 og 16 breytt og aðkomu

MKV: 1:500
 SKIPULAGS- OG UMHVERFISDEILD
 13.04.1999
 breytt 21.06.99