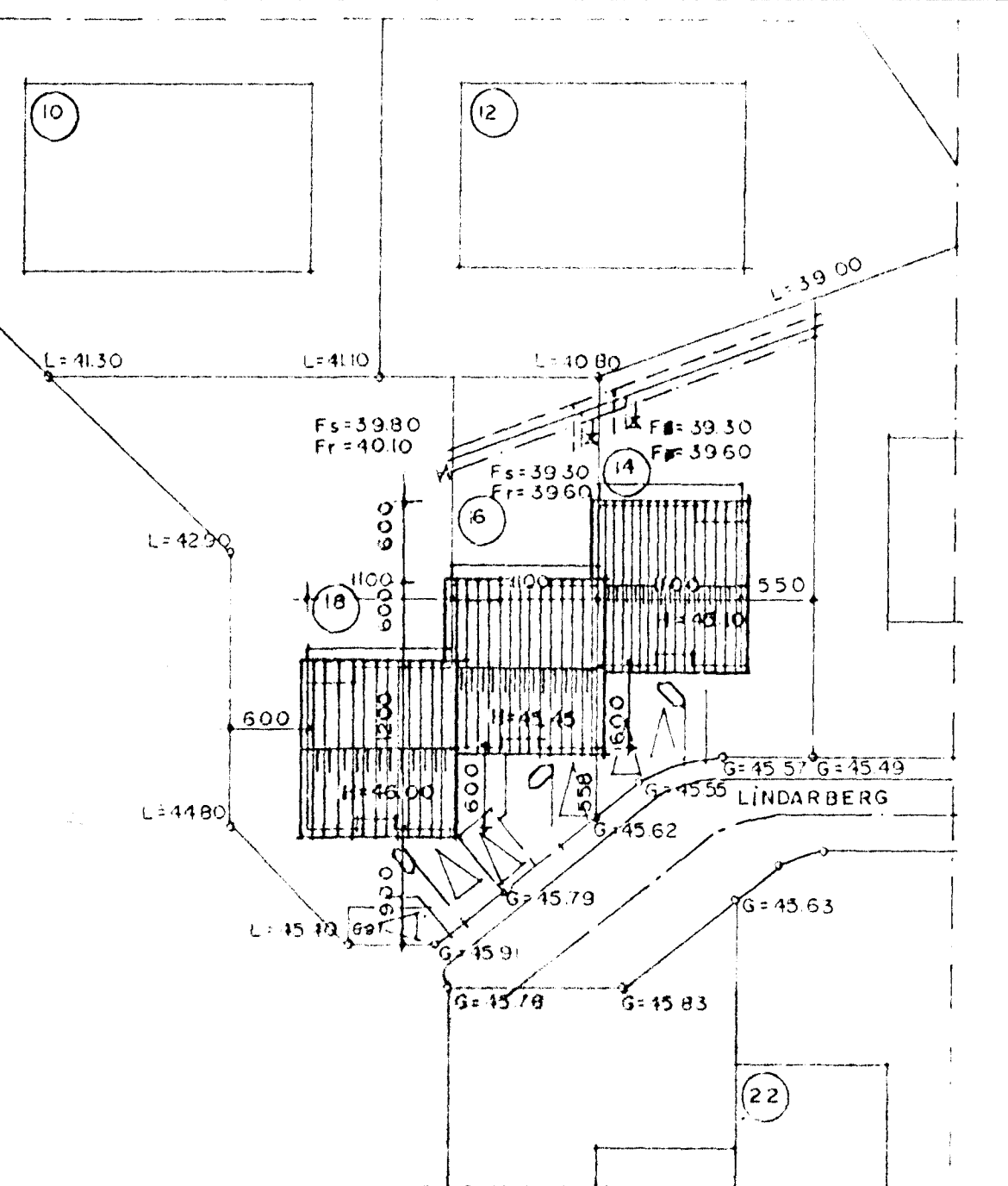
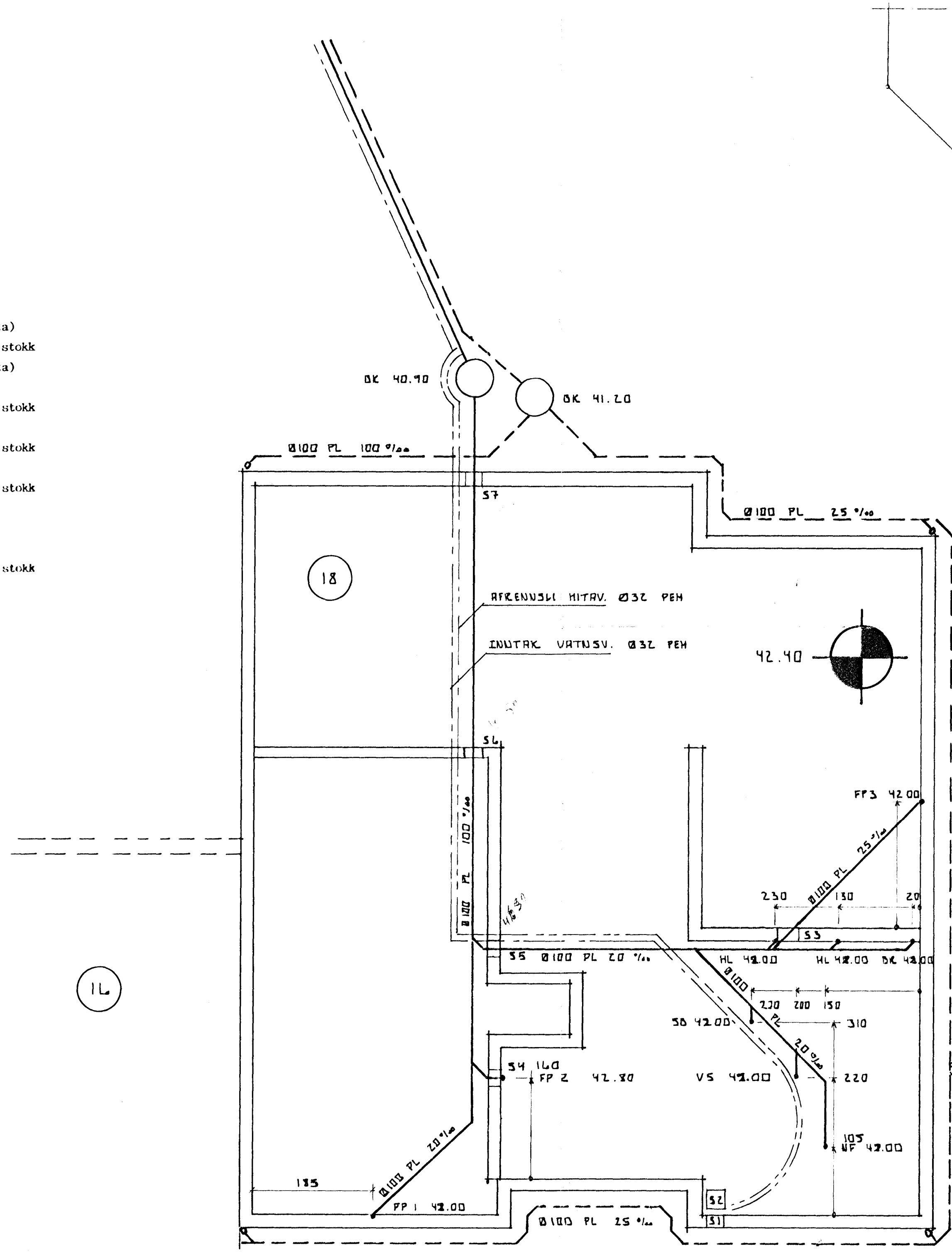



- S1 : 30 x 30 (v/hitaveita)
- K : 41,95 f miðjan stokk
- S2 : 30 x 30 (v/hitaveita)
- K : 41,95 f miðjan stokk
- S3 : 50 x 30
- K : 42,80 f miðjan stokk
- S4 : 30 x 30
- K : 41,80 f miðjan stokk
- S5 : 30 x 30
- K : 41,50
- S6 : 30 x 30
- K : 41,10 f miðjan stokk



- SKÝRINGAR :**
- Merkingar í samræmi við ÍST 64
  - BK : Baðkar
  - SB : Sturtubotn
  - EV : Eldhúsvaskur
  - NF : Niðurfall
  - HL : Handlaug
  - VS : Vatnssalerni
  - DN : Þakniðurfall
  - FP 1 : Fallpípa v/ NF í bílsk.
  - FP 2 : Fallpípa v/ VS - HL á hæð
  - FP 3 : Fallpípa v/ EV á hæð
  - Frárennsli
  - - - Regnvatn
  - BR : Brunnur

Hæðarkótar eru í metrum  
 Málsetning er í sentimetrum  
 Framkvæmdir skulu vera í samræmi við  
 (væregluger) og gildandi stöðla



**ÞOR GÍSLASON FTFI**  
 Hjallabraut 37 Hf. s. 652451

LINDARBERG 14 - 16 - 18 Teikn.nr. 12.01  
 Maf 1990 Mkv. 1 : 50

Lagnir í grunni Þor Gíslason