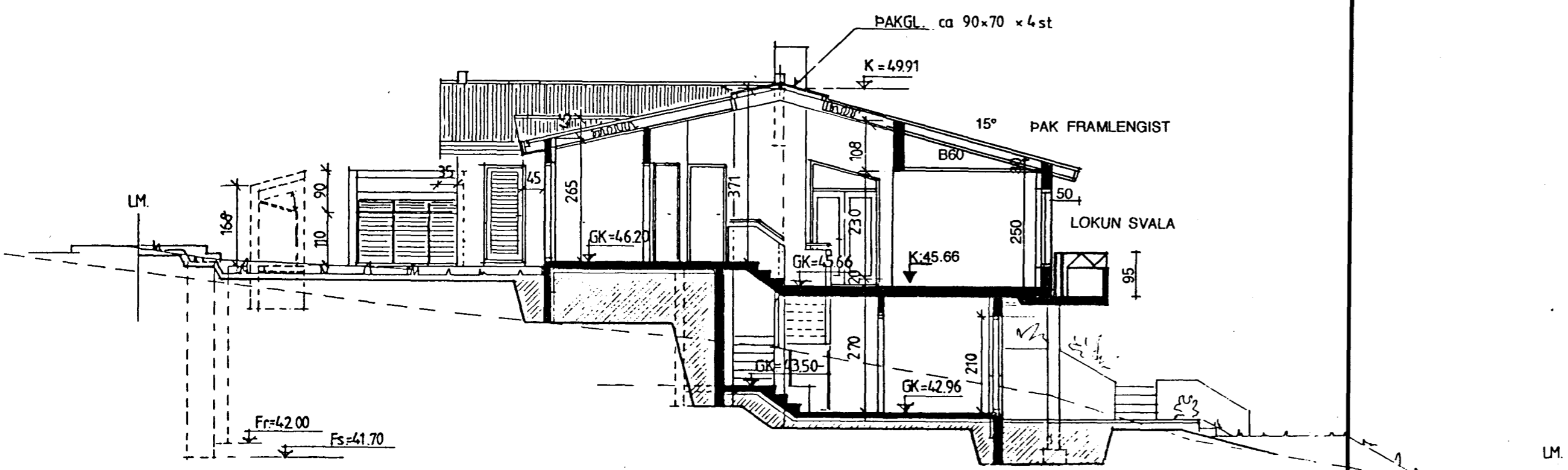


Sampykkt þann

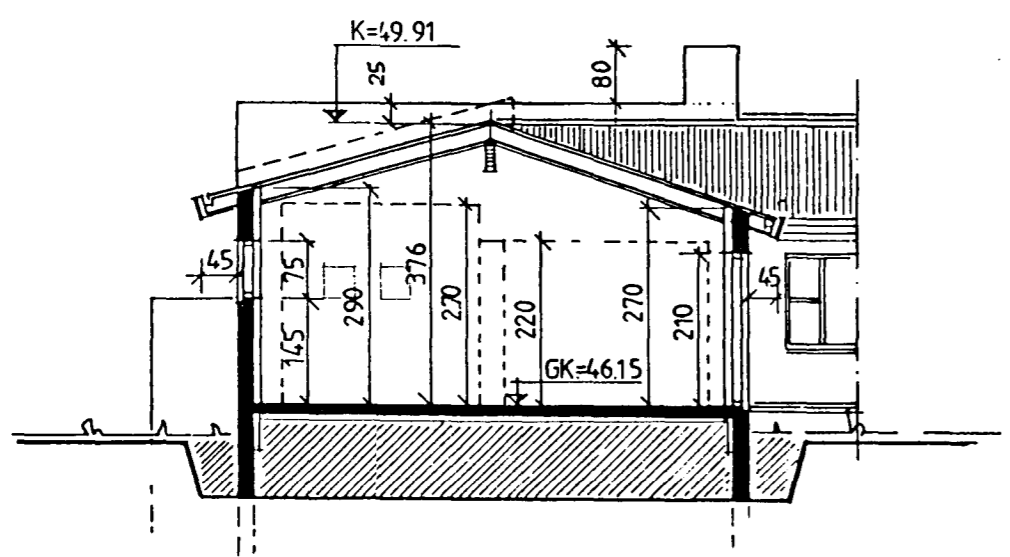
03 JULI 1997

Byggingatulltrúinn í Hafnarfirði  
F.h. Kristján Þórarinnsson

BP



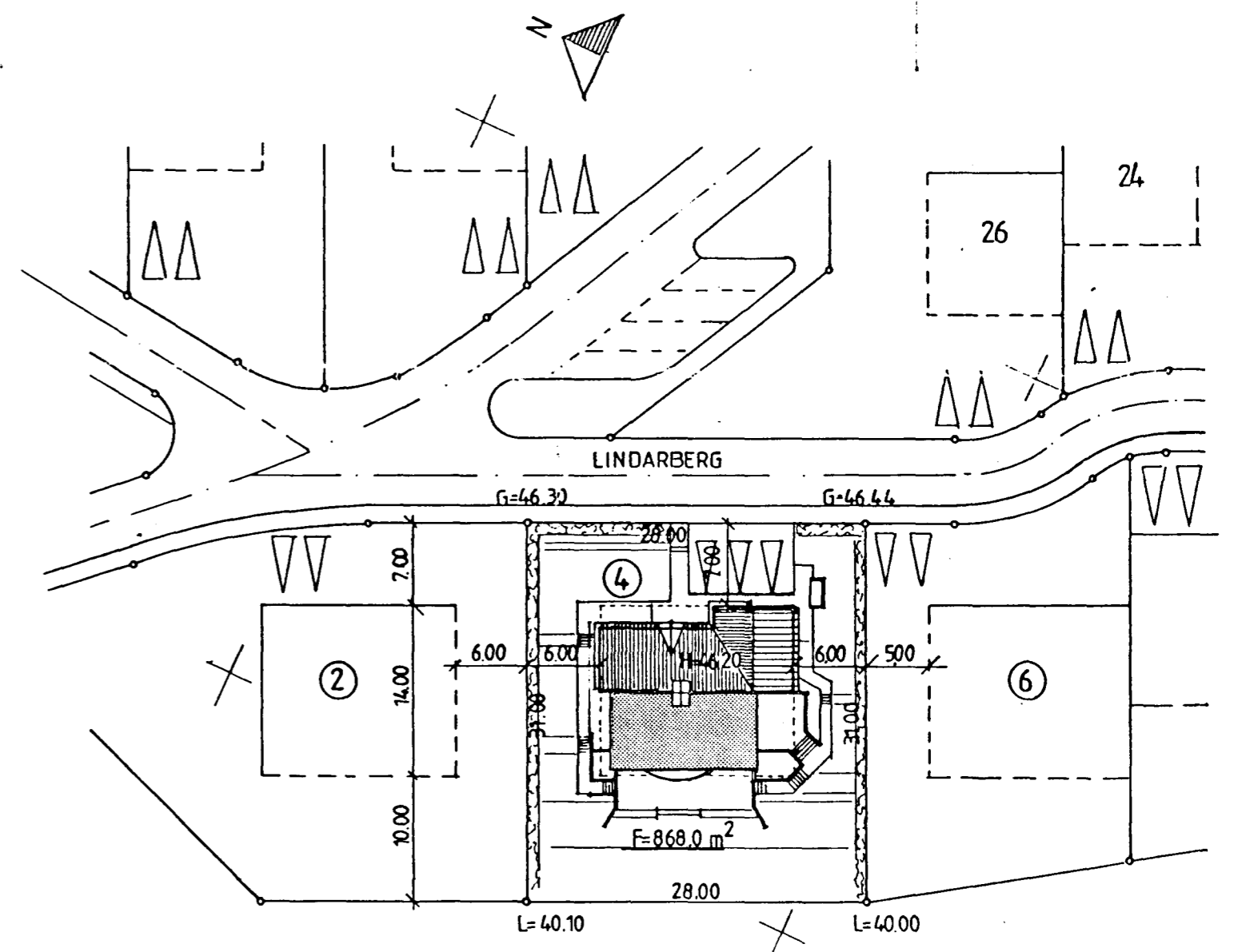
SNEIDMYND A-A.



SNEIDMYND B-B.

SKÝRINGAR.  
Svalir til suð-vesturs lokast af, að hluta.  
Burdarvirki steinsteypa, einargrað að innan. Pak B60 og mun það framlengjast áfram eins og núverandi pak liggur.  
Öll klæðning að innan í flokki eitt.

|                      |                        |                        |
|----------------------|------------------------|------------------------|
| Hús fyrir breytingu, | 251.0m <sup>2</sup>    | 814.0m <sup>3</sup>    |
| hús eftir breytingu, | 261.8m <sup>2</sup>    | 848.5m <sup>3</sup>    |
| viðbót,              | 10.8m <sup>2</sup> br. | 34.5m <sup>3</sup> br. |
| nýtingarhlutfall     | 0.30                   |                        |



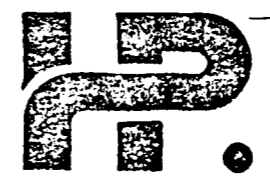
AFSTÖÐUMYND mkv. 1:500

UMFERÐ OG EFNISLÖSUN UTAN  
LÖDARMARKA BÖNNUÐ.

HLÍÐARBERG

Breytt 1.7.97 lokun svala. *LM*  
BREYTT 30.07.'91. GLUGGAR.  
BREYTT 7.11.90. GOLFÓTAR  
BREYTT 24.9.'90. LÖD.

*1.7.97. Suður Þjórnadati  
arkitekt*



TEIKNISTOFA  
DALSHRAUMI 13  
220 HAFNARFIRÐI

|  |   |                                    |
|--|---|------------------------------------|
| Verkefni. LINDARBERG 4.<br>Sneiðmyndir og afstöðumynd. | Verk nr. 9025<br>Daga. sept. '90.<br>Teikn. HELGI | Mælikv. 1:100<br>Teikn. nr. T1.01. |
|--|---|------------------------------------|

*Guðvin Þórarinnsson*