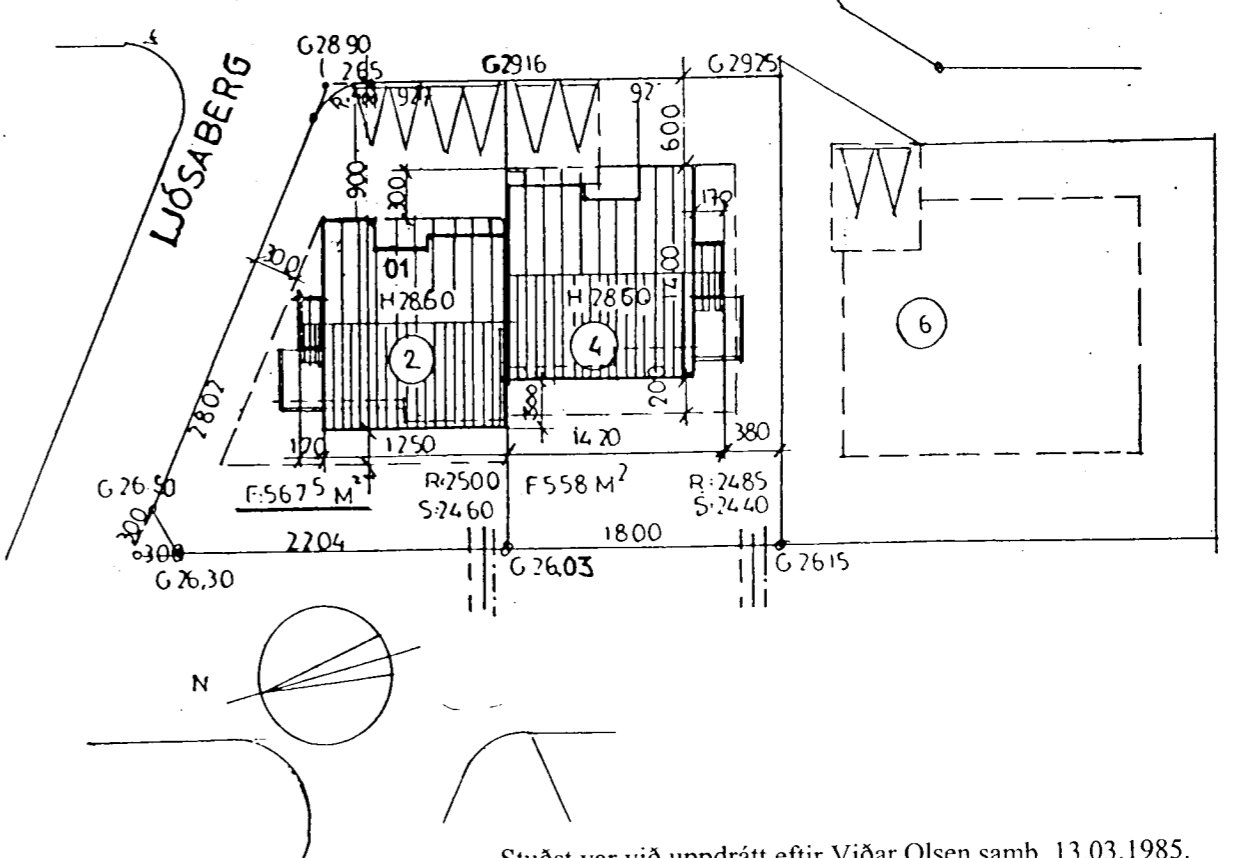
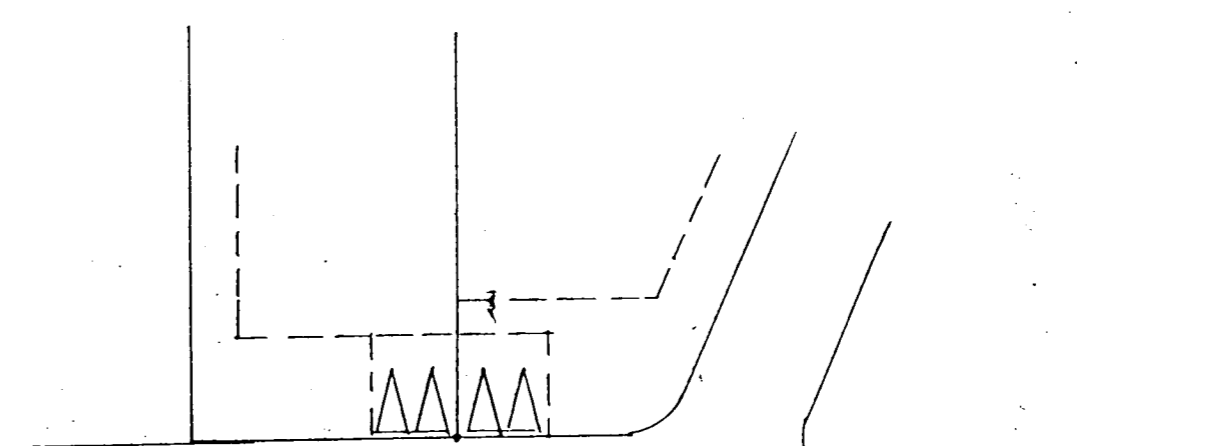


AFSTÖÐUMYND 1500

- 6
- SKOLP Ø150 (S= TENGIST 1M INN Á LÖÐ)
 - REGN.V. HEIÐMÆÐ (R=S) Ø100
 - - - VATTNSHEIÐMÆÐ Ø37
 - HITAVEIÐJÓG RAFMAGNSINNÞAK ERU Á GÖTUHLÉÐ HUSA
 - H: GOLFÆÐ ADALHÆÐAR
 - BUNDIN B.LÍNA
 - - - B.LÍNA
 - G: GÖTUHLÉÐ

Breytingar:
Ljósaberg 2; stigi í grunnmynd og sneiðingu
fjarlægður. Sett inn númer vegna
skráningartöflu. Gerð grein fyrir bílastæðum.
06.07.2000.

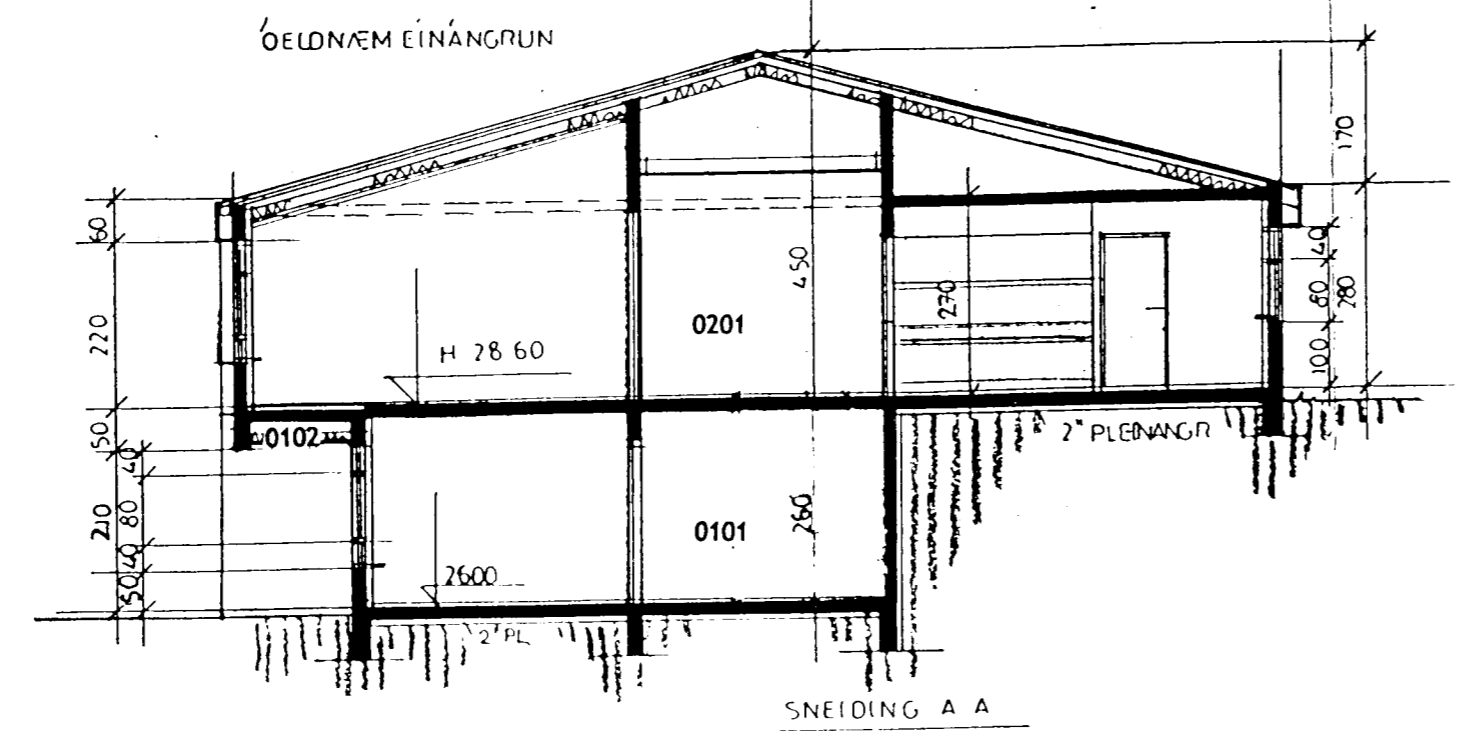
Stuðst er við teikningu "nr. 100, A. Vidars
Olsen, tfr.; afstaða grunnmynd, sneiðing, dags
mars 85". samþ. á fundi byggingarnefndar
20.08.86.



Stuðst var við upprátt eftir Viðar Olsen samþ. 13.03.1985.

2. hæð

NOTISTI EKKI SEM VINNUTEIKN



STADUR:	Ljósaberg 2	DAGS:	2.10.2002
EFNI:	Grunnmynd 2. hæðar, skurður og afstöðumynd	KVARDI:	1:100
HÖNNUÐUR:	Kristján Þórarinnsson BFI kt. 100457-7849 S-6645624	NR.	11