

Skráningartafla

Skráningartafla: Nónhamar 3 h - DRE-51204, Hafnarfirði					Skrásetjari: Ingibjör Björnsson												
Landnúmer: L230820					Kennitala: 130264-2639												
Matshlutanúmer: 01					Utgáfa: 4.01b					Dags: 17.5.2021							
Uppskipting og lýsing					Stærðir												
D0	D1	D2	D3	D4	D5	D6M	D6	D7	D8	D9	D10a	D10b	D11	D12	D16	Reiknitala	D17
Lokun	Rými hæð-róð	Notkun textli	Höfuð-flokkun	Eignar-hald	Botnflötur m ²	Miliflötur m ²	Slagar m ²	Op m ²	Brúttóflötur m ²	Brúttóflötur sh < 1,8	Salarhæð mín	Salarhæð max	Brúttó rúmmál m ³	Nettóflötur m ²	Birt flatarmál m ²	Skiptarúmmáls	Skiptarúmmál m ³
		Matshluti			9,5	0,0	0,0	0,0	9,5	0,0			27,3	8,0	9,5		21,360
		Botn											1,9				
	01	1. hæð			9,5	0,0	0,0	0,0	9,5	0,0			25,4	8,0	9,5		
A	0101	Dreifistöð	T	0101	9,5				9,5		2,95	3,00	25,4	8,0	9,5	2,67	21,360
Athugasemdir																	
Sameignir sumra																	
Eignarhald																	
				Skiptarúmmál													
	Eignar-hald	Notkun textli	Birt flatarmál m ²	Séreign m ²	Séreign og sameign m ²												
	0101	Dreifistöð	9,5	21,360	21,360												
		Alls	9,5	21,360	21,360												

Tilkynnt framkvæmd
Samþykkt þann
18. ágú. 2021
Byggingarfulltrúinn í Hafnarfirði
Hildur Bjarnadóttir

Byggingarlýsing:

Um er að ræða 35.0 m² lóð fyrir dreifistöð DRE-51204 við Nónhamar 3h, Hafnarfirði. Byggingin er tilbúin steypt eining sem keyrð er á staðinn.

Færanlega dreifistöðin þjónar háspennuferfi HS Veitna og dreifir raforku til viðskiptavina í gegnum lágspennustofnlagnir. Innri byggingunni eru háspennu- og lágspennutengingar og þjónar byggingin einungis þeim tilgangi. Enginn neysluveita né vatns- og frágagnir eru í byggingunni.

Sökkjar og botnplata eru úr járnbentri steinsteypu á þjappaða fyllingu. Útveggir eru 120 mm þykkir úr járnbentri steinsteypu, að utan eru veggir múrhúðaðir og húsið málað í steingráum lit. Þak er með heraklit plötu í lofti. Frárennislagnir í jörð eru úr PVC-plasti.

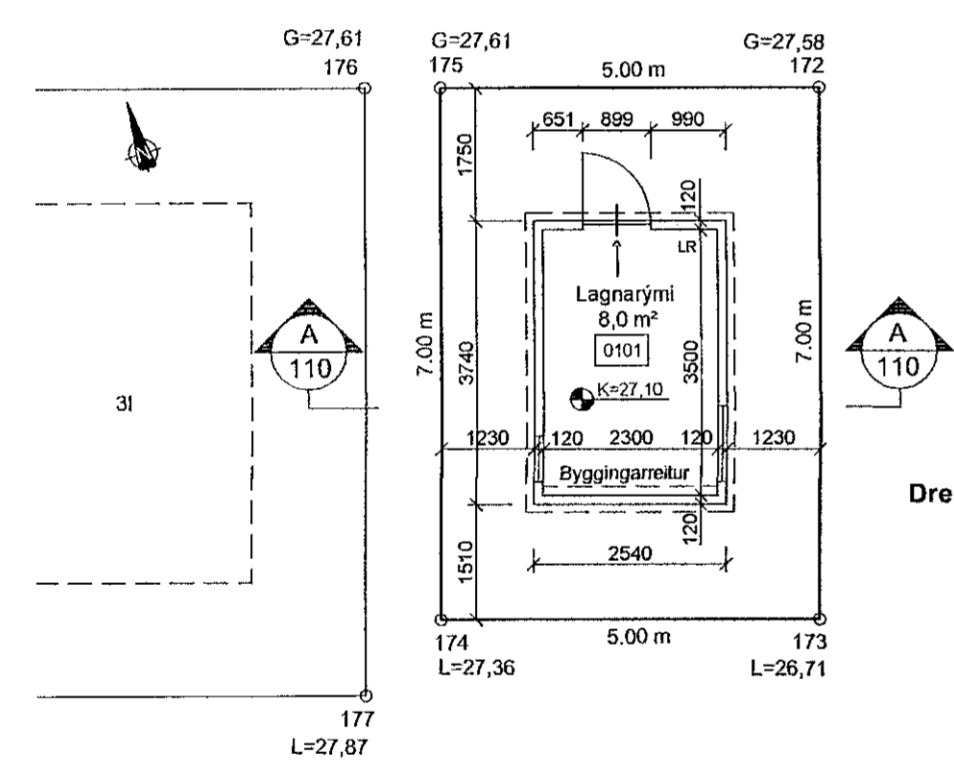
ATH. Allar m² tölur á teikningu eru nettó-tölur nema annað sé gefið tekið fram. Þar sem stendur BR eflir m² -tölu er átt við brúttótölu.

Byggingin skal byggð samkvæmt gildandi stöðlum og reglugerðum. Öll mál á teikningum eru í millimetrum nema afstöðumynd sem er málsett í metrum.

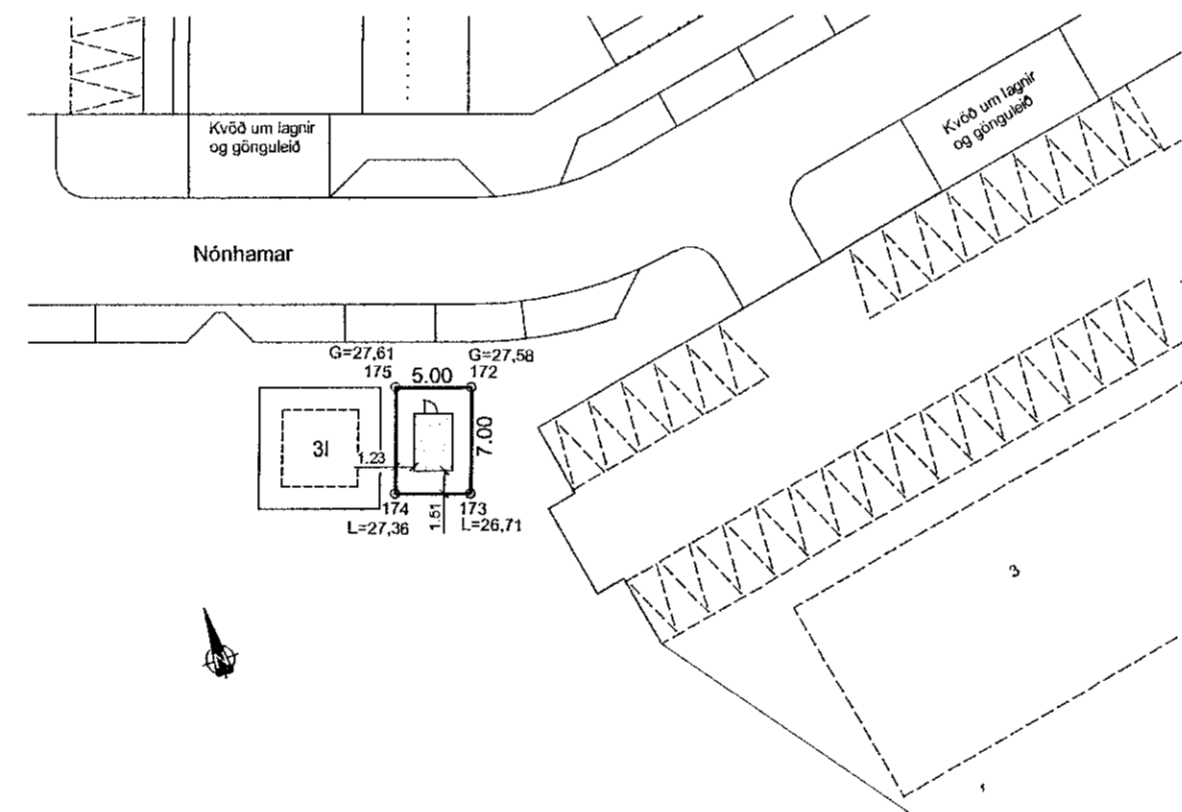
Frágangur í lóðarmörkum skal vera í samráði við nágretta. Kótar eru í lokakerfi.

Flatarmál dreifistöðvar = 9.5 m² brúttó

Grunnmynd, mkv. 1:100

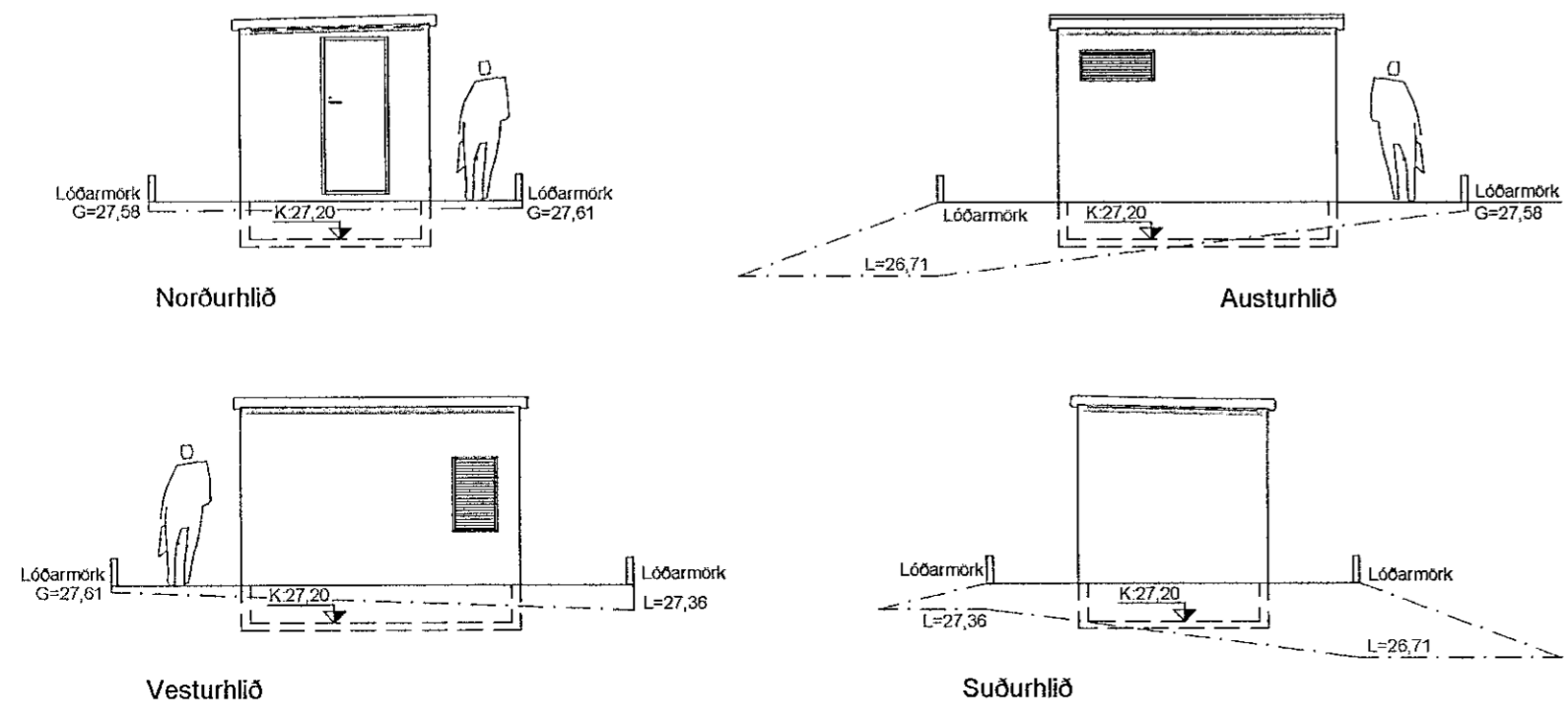


Afstöðumynd, mkv. 1:500

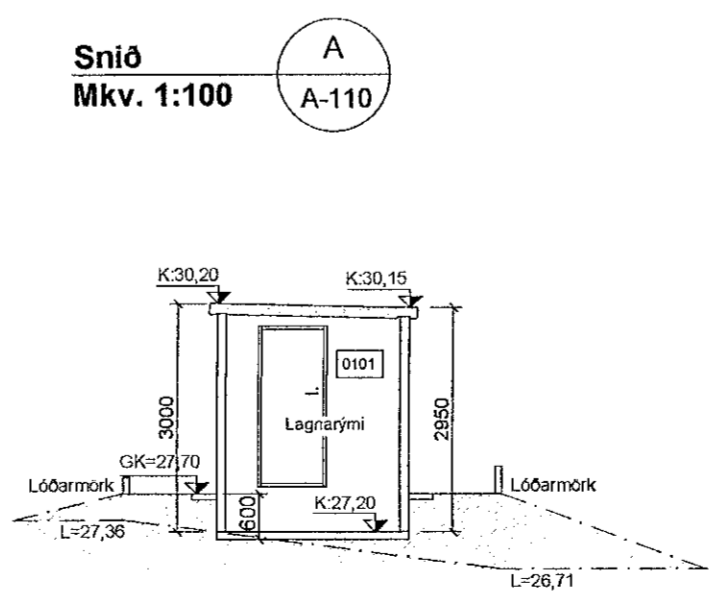


**Nónhamar 3h
Dreifistöð DRE-51204
35,0 m²
GK=27,70
N=0,27
H=27,70
Mhl-01**

Útlitsmyndir, mkv. 1:100



**Snið
Mkv. 1:100**



Skýringar:

- [0101] Rýmisnúmer
- K:0.00 Kóti
- 00.00 Gólfkóti
- LR Loftþræsing
- - - - Rýmingarleið

Hnitaskrá:

Heiti:	Austur	Norður
172	355555,736	396659,904
173	355554,351	396653,042
174	355549,450	396654,031
175	355550,835	396660,893

Net reiknað í Hnitakerfi ISN-93

Landnúmer: L230820

Stærðir:	Brúttó flatarmál	Brúttó rúmmál
Dreifistöð	mhl-01 9,5 m ² br	27,3 m ³

Flatarmál lóðar: F=35,0 m²
Nýtingarfall lóðar: N=0,27

Nr.	Dags.	Breyting.	Samp.
Frumstærð blaðs A2		Mkv.: 1:500, 1:100	Dags.: 20.05.2021
		Verk.nr.: VS161023	Teikn.nr.: A-110
		Hannað: IB	Teiknað: IB/SV
		Yfir: IB	
<p>VERKFRÆÐISTOFA SÚÐURNESJA Vikurbraut 13, 230 Reykjanesbæ Veffang: http://www.vss.is Netfang: vs@vss.is Sími: 4 200 100</p>			
Samp: Ingibjör Björnsson kt: 130264-2639		Hönnunarstjóri: Ingibjör Björnsson kt: 130264-2639	