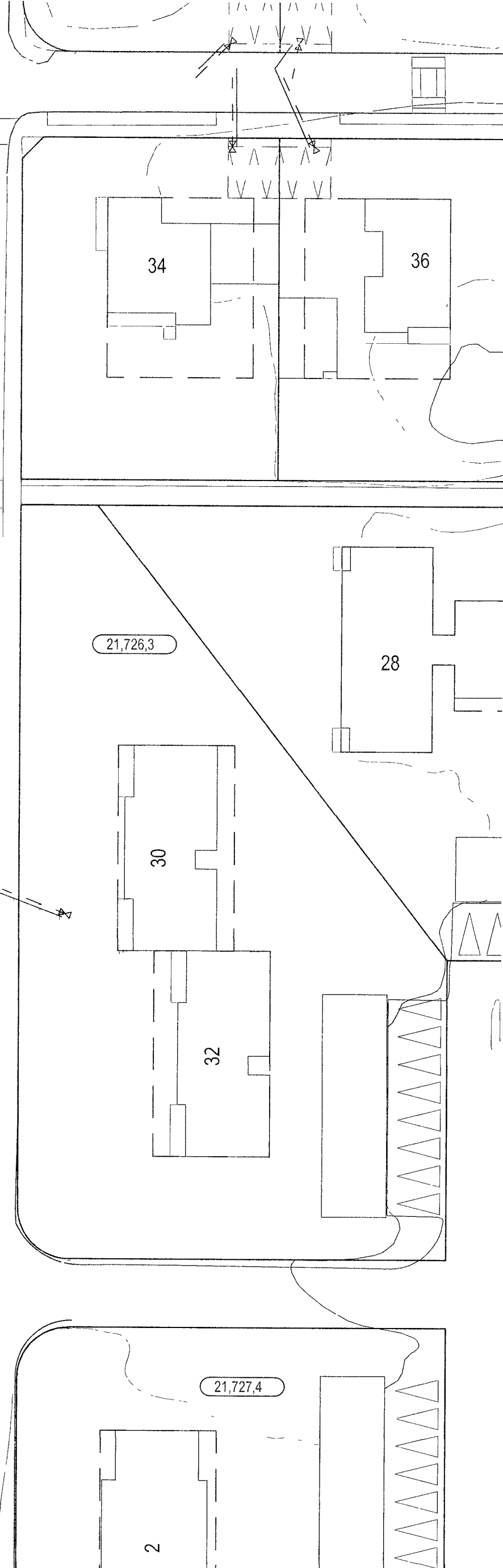
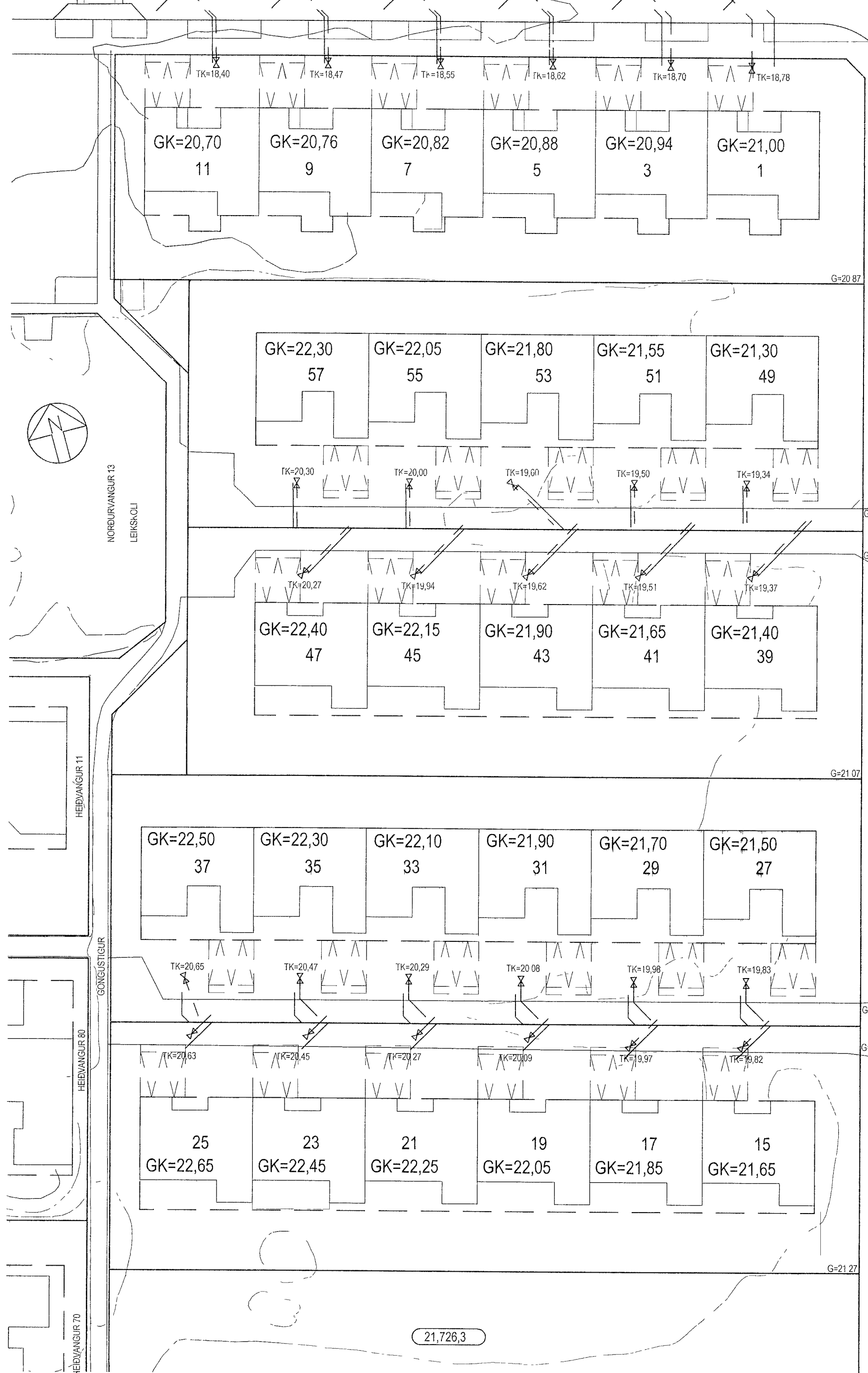


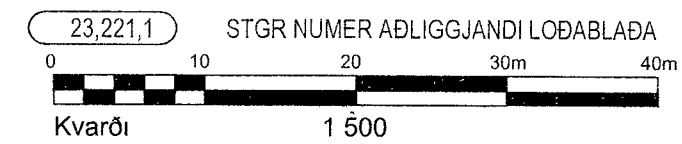
NORÐURVANGUR



SKÝRINGAR

- GK HÆÐ A AÐKOMUGOLFI - SJA SKILMÁLA
- B GOLFHÆÐ BILGEYMSLU
- 2h HUS A TVEIMUR HÆÐUM
- G= REIKNUD HÆÐ A GOTU, GANGSTETT, - STIG VIÐ LODAMORK
- L= HÆÐ A OHREYFÐU LANDI VIÐ LODAMORK (LEIÐBEINANDI)
- TK TENGIHÆÐ SKOLPFRAR/ESIS 1m INN A LOD
- NEYSLUVATNSHEIMÆÐ (MEÐ LOKA)
- SKOLPHEIMÆÐ Ø 150

HITAVEITU- OG RAFINNTOK SKULU AÐ JAFNADI VERA A GOTUHLID HUSA, ÞAKNIÐURFOLL TENGIST I RÆSI  
 NEYSLUHEIMÆÐAR ERU Ø32mm PE 100, NEMA ANNAD SE SYNT A TEIKNINGU  
 VARAST SKAL OPARFT JARÐRASK VEGNA VIÐKVÆMS OG SERSTÆDS  
 BYGGINGARLANDS  
 UM JARÐVINNU SKAL HOÐF SAMVINNA VIÐ BYGGINGARFULLTRUA



HAFNARFJARÐARBÆR  
 SKIPULAGS- OG BYGGINGASVIÐ

NORÐURVANGUR 1-11 BREIÐVANGUR 15-57	
HÆÐABLAÐ	21,726,4
Teikn nr	212,054
NORÐURBÆR	
Mælt IR	Samþykkt <i>HS</i>
Hannað JBG/AMT/ASK	Dags JUNI 2005
Teiknað EJ / AS	M kv 1 500
Breytt 2005, ENDURGERT MÆLI I HÆÐABLAÐ, 210 121 5 MARS 1973, HNIKASRA I LOKAL	
HNIÐUM NORÐURBÆRJARKERFI GRUNNI VARPAÐ I LANDSHNITAKERFIÐ ISN93	
Bláðst A2	

BREYTINGAR  
 A ENDURGERT DEILISKIPULAG NORÐURBÆJAR, SAMÞ SKIPLAGS- OG BYGGINGARRAÐI  
 4 5 2012 OG I BÆJARRAÐI I LUMBODI BÆJARSTJÓRNAR 9 8 2012, OBLADIST GILDI 26 9 2012