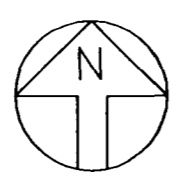
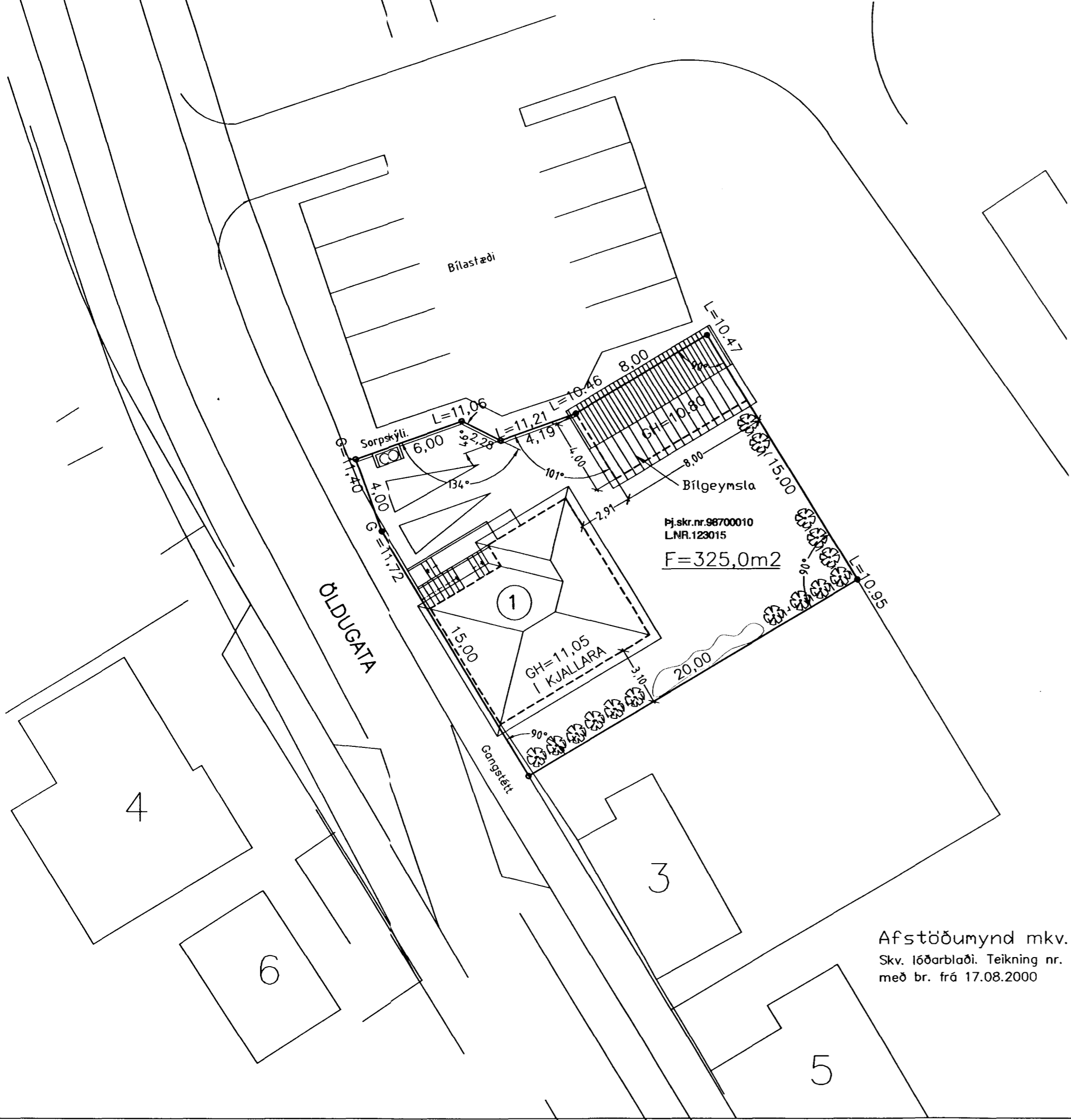


Lækjargata



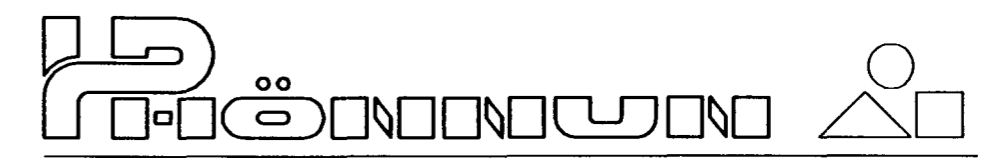
Samþykkt þann
18 SEPT. 2001
Byggingafultrúinn í Hafnarfirði
F.h. Kristján Þórarinnsson



Afstöðumynd mkv. 1:200
Skv. íðarblaði. Teikning nr. 153,032
með br. frá 17.08.2000

Skráningartafa: Öldugata 1, íbúðarhúsið				Skrásetjari: Pétur Vilberg Guðnason													
Landnúmer: 123015				Kennitala: 05163-2739													
Matshlutanúmer: 01				Útgáfa: 4.01 Dags: 30.11.1997													
Uppskipting og lýsing	D0 Lokun	D1 Rými hæð-röð	D2 Notkun texti	D3 Hófuð-flokkun	D4 Eignar-hald	D5 Stærðir	D6 Stærðir	D7 Stærðir	D8 Stærðir	D9 Stærðir	D10a Stærðir	D10b Stærðir	D11 Stærðir	D12 Stærðir	D16 Stærðir	D17 Stærðir	
			Matshluti			147,5	0,0	3,4	3,4	144,1	0,0		452,6	134,7	144,1	343,302	
			Botn										14,5				
A	00	0001	Kjallari	N	0101	72,4	0,0	3,4	0,0	72,4	0,0		179,6	65,2	72,4	161,096	
C	00	0002	Neðri hæð íbúð	U	0101	72,4		3,4		72,4		2,48	179,6	65,2	72,4	2,48	
			Úttröppur			6,3				6,3							
A	01	0101	1. hæð	N	0101	70,3	0,0	0,0	3,4	66,9	0,0		187,0	64,7	66,9	172,102	
C	01	0102	Efri hæð íbúð	U	0101	70,3		3,4		66,9		2,66	187,0	64,7	66,9	2,66	
			Úttröppur			5,8				5,8							
A	02	0201	2. hæð	N	0101	4,8	0,0	0,0	0,0	4,8	0,0		71,5	4,8	4,8	9,504	
A	02	0202	Þak-hæð	F	0101	4,8				4,8		1,80	9,5	4,8	4,8	1,98	
			Þakrymi									0,00	62,0				
Athugasemdir																	
Sameignir sumra																	
Eignarhald																	
			Eignar-hald	Notkun texti	Birt flatarmál m²	Skiptarúmmál Seregn og sameign m²											
			0101	Efri hæð íbúð	144,1	343,302	343,302										
				Alls	144,1	343,302	343,302										

Skráningartafa: Öldugata 1, bilgeymsla				Skrásetjari: Magnús Hjartarson													
Landnúmer: 123015				Kennitala: 040848-7119													
Matshlutanúmer: 02				Útgáfa: 4.01 Dags: 20.8.2001													
Uppskipting og lýsing	D0 Lokun	D1 Rými hæð-röð	D2 Notkun texti	D3 Hófuð-flokkun	D4 Eignar-hald	D5 Stærðir	D6 Stærðir	D7 Stærðir	D8 Stærðir	D9 Stærðir	D10a Stærðir	D10b Stærðir	D11 Stærðir	D12 Stærðir	D16 Stærðir	D17 Stærðir	
			Matshluti			32,0	0,0	0,0	0,0	32,0	0,0		108,1	25,2	32,0	80,136	
			Botn										6,4				
A	01	0101	1. hæð	B	0101	32,0	0,0	0,0	0,0	32,0	0,0		101,7	25,2	32,0	80,136	
			Bilgeymsla			32,0				32,0		2,60	101,7	25,2	32,0	3,18	
Athugasemdir																	
Sameignir sumra																	
Eignarhald																	
			Eignar-hald	Notkun texti	Birt flatarmál m²	Skiptarúmmál Seregn og sameign m²											
			0101	Bilgeymsla	32,0	80,136	80,136										
				Alls	32,0	80,136	80,136										



DALSÞRAUN 13. 220 HAFNARFJ. S-555-2235 FAX-555-2235. BOX 275.
HELGI K. PÁLSSON HÚSG. OG INNANHÚSSARKITEKT F.H. hpalsson@centrum.is

VERK: ÖLDUGATA 1. Hafnarfirði
Afstöðumynd og Skráningartafa

SAMP: Steingrínur TH Þorleifsson Tæknifr. kt. 270432-4099

04.09.2001

BREYTT:
MÆLIKV: 1:200
HANNAD:
TEIKNAD: HKP
YFIRF.:
SAMP.:
VERKNR.: 709old05.dwg
SKRÁ NR. 0114
DAGS.: 21.08.01
TEIKN.NR.: 01