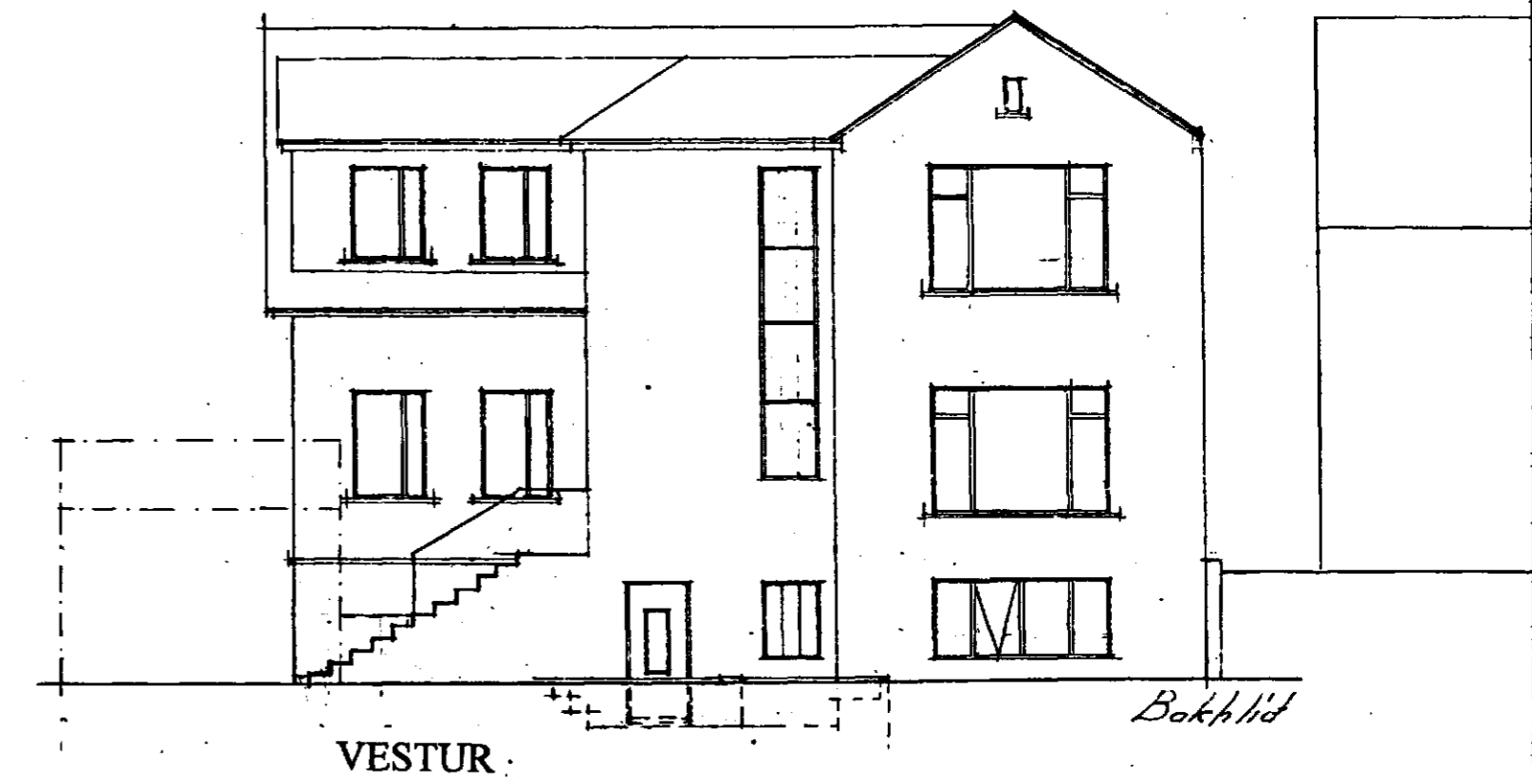

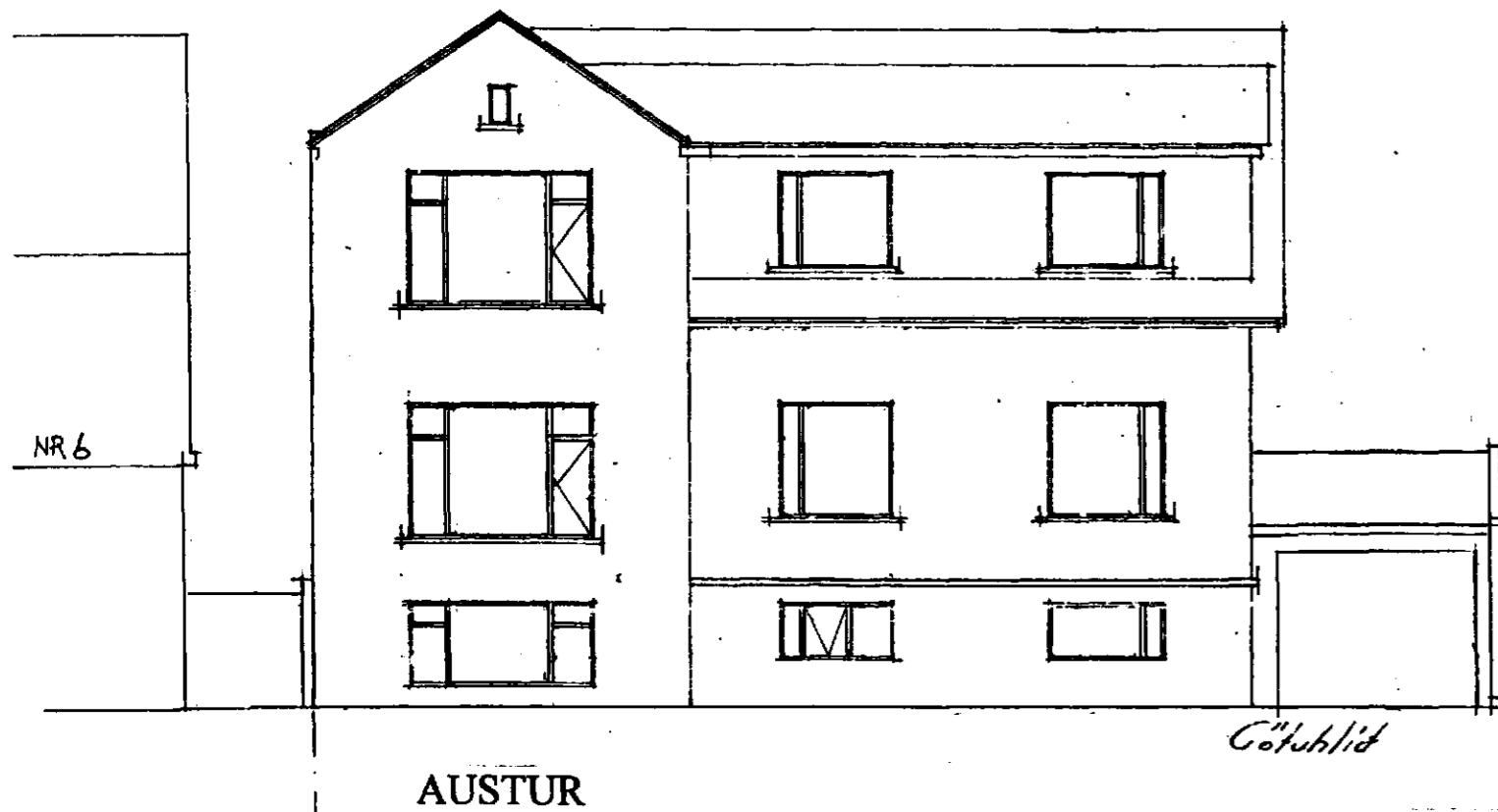

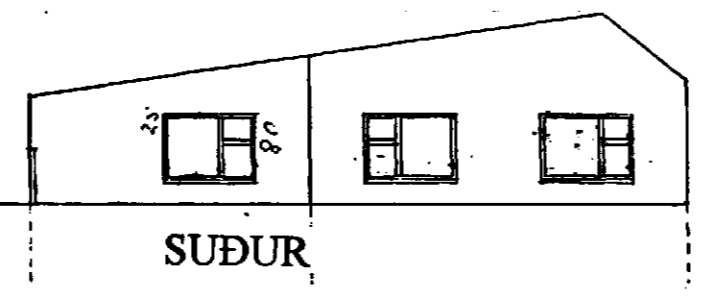
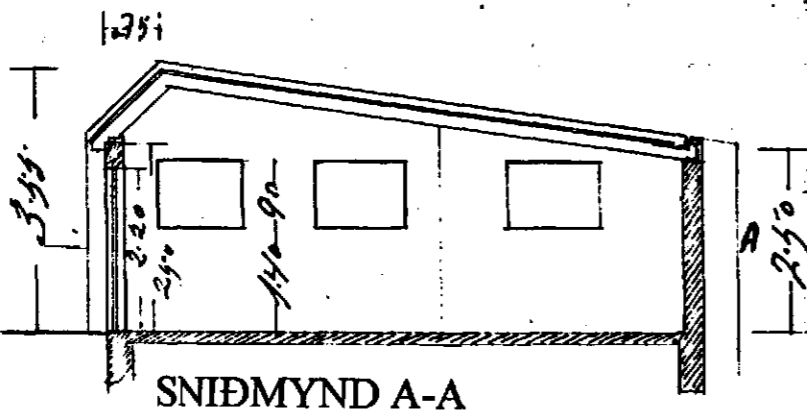
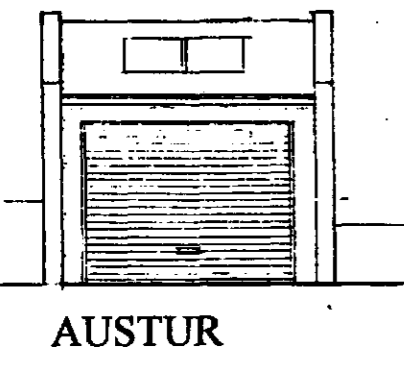
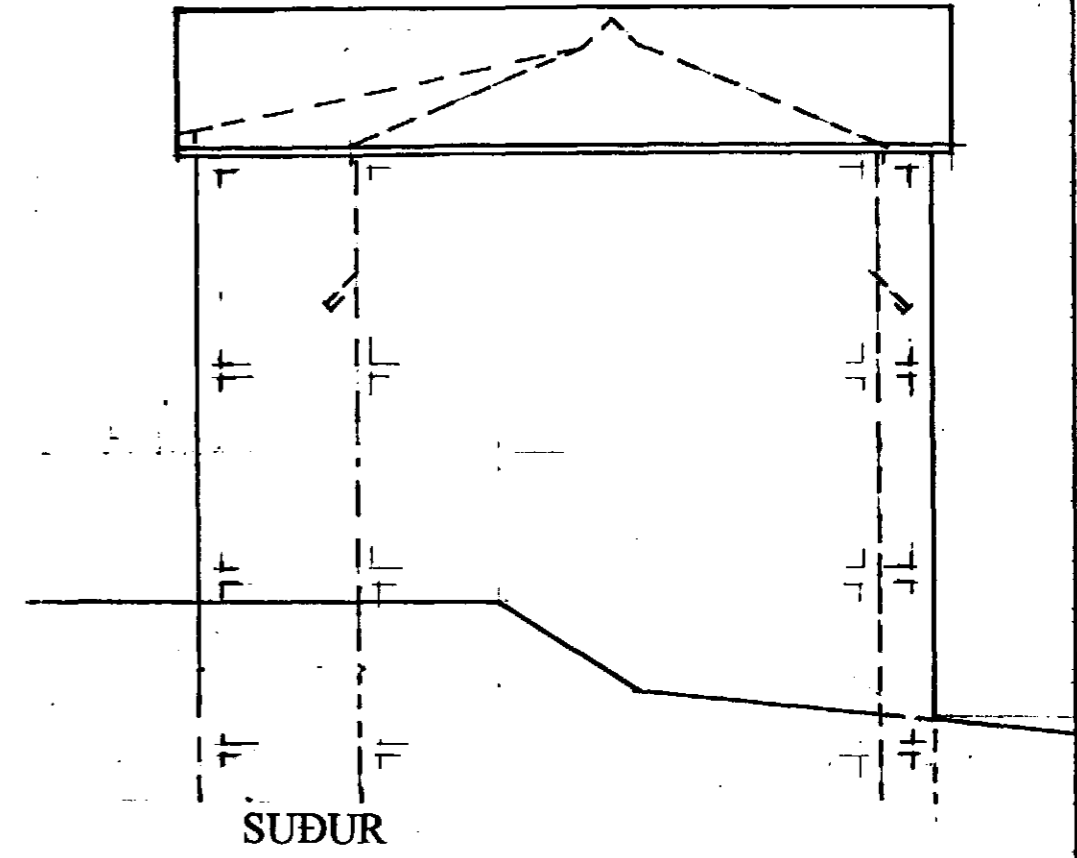


Skráningartífa: Öldugata 4, Hafnarfirdi				Skrásetjari: Sigurbór Adalsteinsson														
Landnúmer: 123016				Kennitala: 250144-3939														
Matslutandúmer: 01				Útgáfa: 4.01 Dags: 22.10.1999														
Uppskipting og lýsing				Stærðir														
D0	D1	D2	D3	D4	D5	D5M	D6	D7	D8	D9	D10a	D10b	D11	D12	D16	Helmskipti	D17	
Lokun	Rými	Nólan	Höfud	Eignar	Boðstær	Málstær	Sigur	Op	Brúðstær	Brúðstær	Salerhæð	Salerhæð	Brúðstær	Helmskipti	Brúðstær	Skipti		
hæð-róð	hæð-róð	testi	Stokun	hæð	m²	m²	m²	m²	m²	sh < 1,8	mín	max	m²	m²	m²	skipti	m²	
Matsl. 01					439,2	0,0	9,0	9,1	430,1	112,4				960,1	370,3	310,4		768,837
Botn														22,0				
00 Jarðhæð					109,8	0,0	5,4	0,0	109,8	2,8			250,3	81,7	107,2			
A	0001	geyþvott	N	0101	46,0		1,8		46,0		2,35	2,35	198,1	39,5	46,0	2,35	92,825	
A	0002	geymslur	N	0201	63,8		3,6		63,8	2,6	2,20	2,20	142,2	52,2	61,2	2,20	114,640	
C	0003	stéttútrappa	U	X	7,2				7,2									
01 1. hæð					109,8	0,0	3,6	5,0	104,8	0,0			296,5	88,2	97,5			
A	0101	íbúð	N	0101	88,9		1,4	97,5			2,70	2,70	267,0	83,0	97,5	2,70	224,100	
A	0102	stúgagangur	U	X	10,9		3,6	3,6	7,3		2,70	2,70	29,5	5,2				
C	0103	stútrappa	U	X	7,7				7,7									
02 2. hæð					109,8	0,0	0,0	3,6	106,2	0,0			296,5	94,2	106,2			
A	0201	íbúð	N	0201	109,8		3,6	106,2			2,70	2,70	296,5	94,2	106,2	2,70	254,340	
03 þak					109,8	0,0	0,0	0,5	109,3	109,8	0,00	1,80	94,8	96,2	-0,5			
A	0301	þakrymi	N	0201	109,8		0,5	109,3	109,8	0,00	1,80	94,8	96,2	-0,5	0,86		82,732	

Samþykkt þann
13 DES 1999
Byggingaáttvinnan í Hafnarfirði
Fh. Kristján Þórarinnsson



Skráningartífa: Öldugata 4, Hafnarfirdi, bílgeymsla				Skrásetjari: Sigurbór Adalsteinsson														
Landnúmer: 123016				Kennitala: 250144-3939														
Matslutandúmer: 02				Útgáfa: 4.01 Dags: 22.10.1999														
Uppskipting og lýsing				Stærðir														
D0	D1	D2	D3	D4	D5	D5M	D6	D7	D8	D9	D10a	D10b	D11	D12	D16	Helmskipti	D17	
Lokun	Rými	Nólan	Höfud	Eignar	Boðstær	Málstær	Sigur	Op	Brúðstær	Brúðstær	Salerhæð	Salerhæð	Brúðstær	Helmskipti	Brúðstær	Skipti		
hæð-róð	hæð-róð	testi	Stokun	hæð	m²	m²	m²	m²	m²	sh < 1,8	mín	max	m²	m²	m²	skipti	m²	
Matsl. 02					28,1	0,0	0,0	0,0	28,1	0,0				90,6	21,3	28,1		64,328
Botn														5,6				
01 1. hæð					28,1	0,0	0,0	0,0	28,1	0,0			85,0	21,3	28,1			
A	0101	bílgeymsla	N	0101	28,1				28,1	0,0	2,50	3,55	85,0	21,3	28,1	3,02	64,328	

Upprunaleg teikning gerð af Agúst Steingrímssyni og Sigurgeir Guðmundssyni, 1 apríl 1947.
Bílgeymsla Sigmar Guðmundsson 23. apríl 1959.
Sigurbór Adalsteinsson
ÖLDUGATA 4, HAFNARFIRÐI 002

BREYTT: _____ DAGS: _____ LÝSING: _____

ÞRÍÐJA HÆÐIN, ARKITEKTAR – SIGURBÓR ADALSTEINSSON FAI
ÚTLIT HÚSS, BÍLGEYMSLA
Reyndarteikning
STRANDGÖTU 28 220 HAFNARFIRÐI
Sími: 555 48 10 FAX: 565 48 31
07.12.1999
NETFANG: skjalendur@ibm.com
VERKFR: _____