







SKÝRINGAR:

-  BYGGINGARREITUR
-  BINDANDI BYGGINGARLÍNA
-  ÚTLÍNUR BYGGINGA SAMKV. TEIKNINGU
-  KVÖÐ UM GRAFTARRÉTT
-  KVÖÐ UM TVÖ OPIN BÍLASTÆÐI
-  (ÞRJÚ EF TVÆR IBÚÐIR ERU Í HÚSINU)
- F** FLATARMÁL LÓÐAR
- 7** NÚMER LÓÐAR
- s10 HORNÞUNKTAR LÓÐA
- 10000010 STAÐGREININÚMER
- L180351 LANDEIGNARNÚMER
- nhl NÝTINGAHLUTFALL
- 23.221.1 STGR.NR AÐLIGGJANDI LÓÐABL.

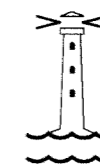
HNITASKRÁ

AUSTUR	NORÐUR	NR.	AUSTUR	NORÐUR	NR.	AUSTUR	NORÐUR	NR.
355815.356	398683.060	s1	355903.389	398770.397	s12	355894.806	398705.212	s22
355823.877	398691.516	s2	355910.489	398777.440	s13	355886.286	398696.760	s23
355832.396	398699.968	s3	355919.150	398786.032	s14	355877.767	398688.309	s24
355840.915	398708.419	s4	355921.696	398786.021	s14a	355869.248	398679.857	s25
355849.434	398716.870	s5	355948.761	398758.739	s15	355864.956	398667.148	s26
355857.953	398725.322	s6	355938.822	398748.879	s16	355862.093	398658.671	s27
355866.473	398733.773	s7	355931.723	398741.836	s17	355859.253	398655.853	s28
355877.121	398744.337	s8	355924.624	398734.794	s18	355850.733	398647.402	s29
355879.251	398746.450	s9	355917.525	398727.751	s19	355841.860	398638.599	s30
355889.191	398756.311	s10	355907.586	398717.891	s20	355838.324	398638.614	s31
355896.290	398763.354	s11	355905.455	398715.777	s21	355815.743	398661.376	s32

HNIT ERU Í LANDSHNITAKERFINU ISN-93

BREYTINGAR:

A: ENDURSKOÐAD DEILISKIPULAGI SAMÞYKKT Í SKIPULAGS- OG BYGGINGARRÁÐI 23.6.2010 OG BÆJARSTJÓRN 20.04.2010. ÖBLAÐIST GILDI 27.12.2010.



**HAFNARFJARÐARBÆR
SKIPULAGS- OG BYGGINGARSVIÐ**

ÖLDUSLÓÐ 39-47 TÚNHVAMMUR 1-15
MÆLIBLAÐ 24,246,1

Teikn.nr.:	423,046
Mælt:	IR/VSB
Hannað:	ÓP/JGB ASK
Teiknað:	EJ/RH
Breytt:	ENDURGERT MÆLIBLAÐ H.06.A, OKT. 1979; GRUNNI VARPAÐ ÚR REYKJAVÍKUR-
M. kv.:	1:500
Dags.:	JÚNÍ 2016

HNITAKERFI Í LANDSHNITAKERFINU ISN-93, HNITASKRÁ UPPFÆRÐ.

Blaðst.: A3