Sá ... dagur
1 ... JAN. 2000
Byggingarfulltrúinn í Hafnarfirði
Guðmundur Ólafsson

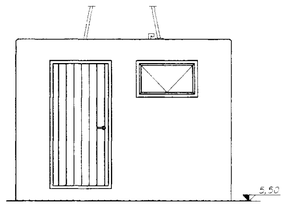

Norðurhlið
Mælikvarði 1:50

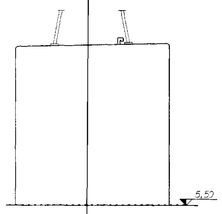

Austurhlið
Mælikvarði 1:50

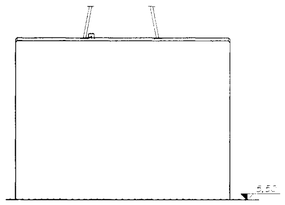

Suðurhlið
Mælikvarði 1:50

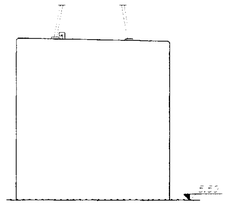

Vesturhlið
Mælikvarði 1:50

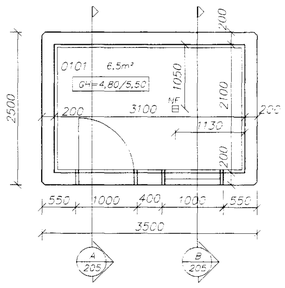

Grunnmynd
Mælikvarði 1:50

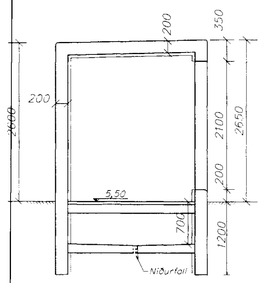

A Snið
Mælikvarði 1:50

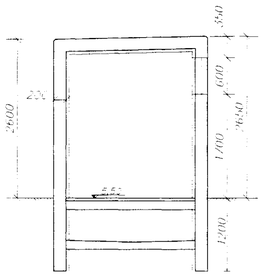

B Snið
Mælikvarði 1:50

Skráningartafla: Óseyrarbraut 40 G					Skráningarfl: Pétur Vilberg Guðnason													
Landeiðnr: 167441					Kennitala: 051163-2739													
Matshlutanúmer: 01					Útgáfa: 4.01 Dags.: 4.1.2000													
Upprifjun og lýsing					Stærðir													
D0 Lykill	D1 Flýtl hæð+rð	D2 Notkun tegð	D3 Hönnuð-flokkun	D4 Eignar-hald	D5 Brúttóflatur m²	D5M Millifl.flatur m²	D6 Svalir m²	D7 Op m²	D8 Útveggflatur m²	D9 Útveggflatur sh < 1,8	D10a Salerni min	D10b Salerni max	D11 Brúttó rúmmál m³	D12 Nettóflatur m²	D16 Ekt. fermetrar m²	Raðmörk skipturúmmáls	D17 Skipta-rúmmál m³
		Matshluti			8,8	0,0	0,0	0,0	8,8	0,0			30,9	6,5	8,8		21,515
		Botn											1,8				
	01	1. hæð			8,8	0,0	0,0	0,0	8,8	0,0			29,1	6,5	8,8		
A	0101	Matskiki	N	0101	8,8				8,8		3,30	3,35	29,1	6,5	8,8	3,31	21,515
Athugasemir																	
Gert er ráð fyrir að múrhúð sé 20 mm þykk og á þykkt einangunar og múrhúðar sé 70mm.																	
Húsið hefur ekki fengið landnúmer eða stað greini																	
Samsetningar summa																	
Eignarhald																	
	Eignar hald	Notkun tegð	Ekt fermetrar m²	Skipt er ómæl Sérsign m²	Sérsign og samsign m²												
	0101	Matskiki	8,8	21,515	21,515												
		Alls	8,8	21,515	21,515												

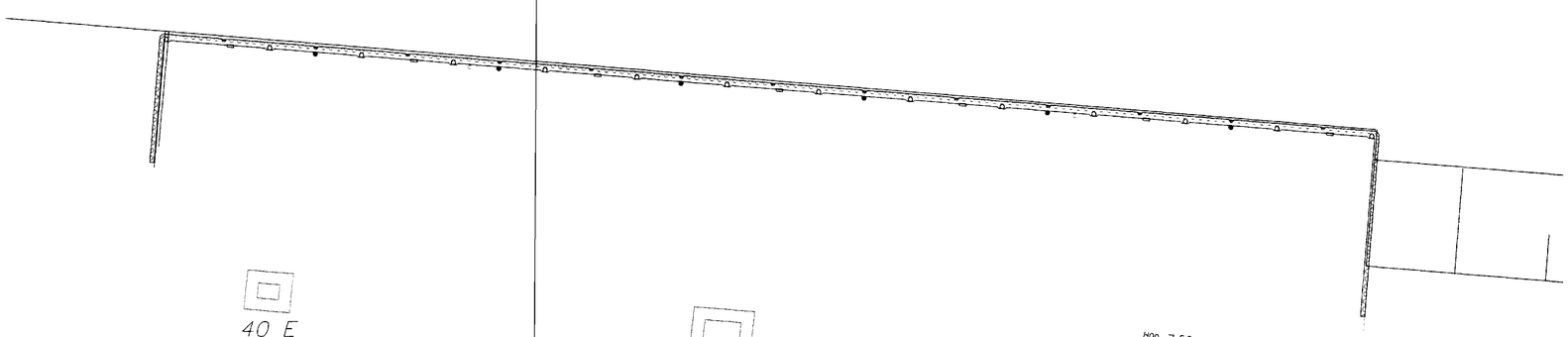

x	y	
24289.392	9146.916	H09
24281.915	9146.311	H10
24282.572	9139.843	H11
24290.049	9140.448	H12

Afstaða
Mkv. 1:500

Óseyrarbraut

Byggingalýsing:

Húsið á að nota sem dreifimiðstöð fyrir rafmagn á bryggjusvæðinu.
Inni í því eru rafmagnstöflur og mælar fyrir sölu á rafmagni til skipa og frystigáma.

Ofan á hús kemur 16 metra hátt ljósamastur.
Húsið er steinsteypt, botnplata steypt, síðan trégólf í jarðveggshæð.
Húsið er einangrað að innan með 50mm steinull og múrhúðað.
Öll mál eru millimetrar [mm]
Hæðarkótar eru í hæðarkerfi Hafnarfjarðarhafnar, sem er 1,82m.undir hæðakerfi Hafnarfjarðar.

dags	breyting	nafn

Strendingur ehf.
Verkfræðiþjónusta
Reykjavíkurvegur 68 - 220 Hafnarfjörður
sími 565 5666 fax 565 5661

hannað:	AS	sept. 1999
teiknað:	JW	sept.1999

Hafnarfirði 7/1 2000

Hafnarfjarðarhöfn
Höfn utan Suðurgarðs

Óseyrarbraut 40 G
Útlit og afstaða

dagsetning:	teikn. nr:	mælikvarði:	A1
jan 2000	205	1:50 1:500	