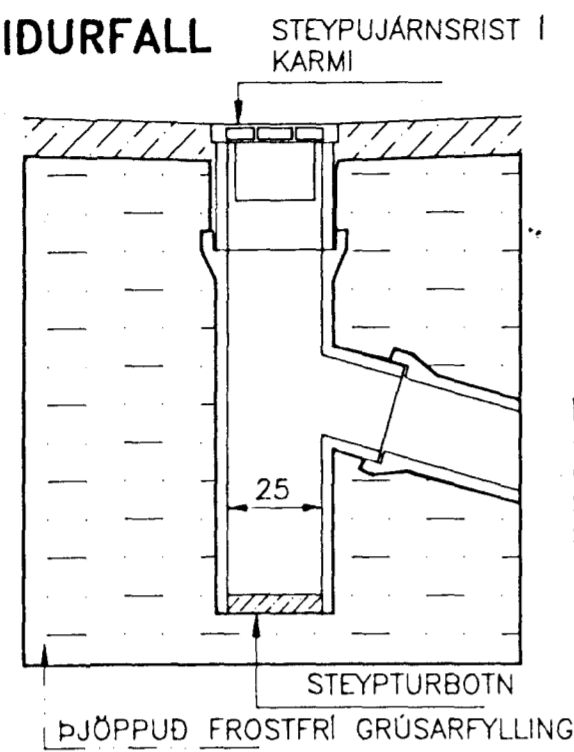


**SNID I NIDURFALL**

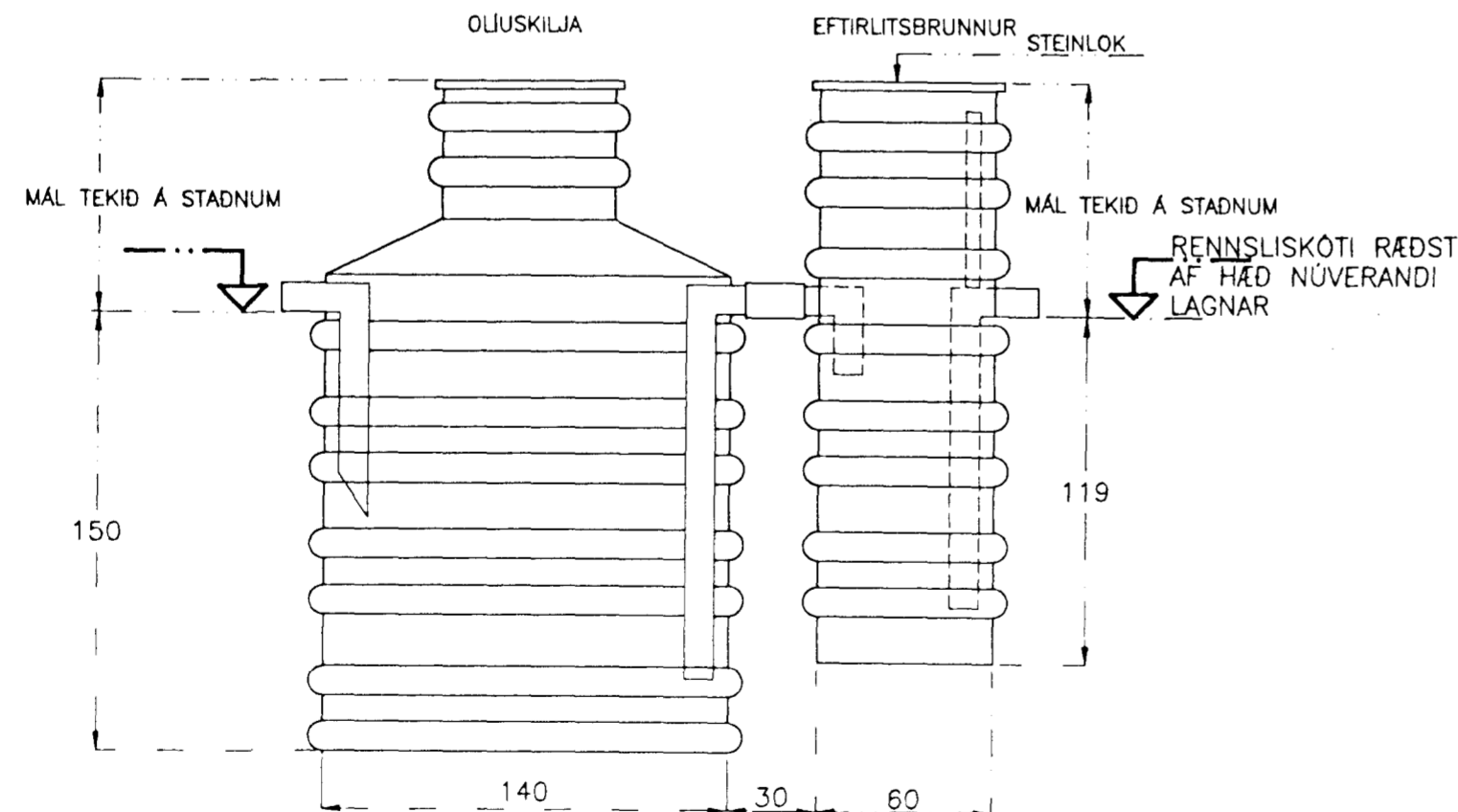


I STAÐ STEINRÖRS KOMI PLASTTENGI STEINN I PLAST OG MINKUN I Ø100 STEYPA SKAL UMHERFIS SAMSEYTI

FRÆRENNSLI FRÁ ÁFYLLINGARPLANI LEITT I OLJUSKILJU

STEINBRUNNUR Ø1000 MED JARNLOKI I FLOTKARMI

**SNID I OLJUSKILJU OG EFTIRLITSBRUNN**



OLJUSKILJA BYGGÐ ÚR PLASTHÖLKUM POLYETHYENE PE ALLAR TENGINGAR SKULU VERA ÞEITAR SÖDNAR EDA SAMSETT MED SKOTHÖLKUM  
SKILJA: Ø1,40m A=1,54m<sup>2</sup> R=2,3m<sup>3</sup>  
EFTIRLITSBRUNNUR: Ø0,60m A=0,28m<sup>2</sup> R=0,3m<sup>3</sup>


HÆDIR Á FRÆRENNSLISLÖGNUM ÁKVÆRDAST AF RAUNHÆÐ NÚVERANDI BOTNKÓTA I BRUNNI

FRÆRENNSLISLAGNIR SÉU Ø100 ÚR OLJUPÖLNUPLASTI LÁGMARKSHALLI LAGNA SÉ 5% FRÁ YFIRBORDI OG AD EFRIBRÚN LAGNA SKAL VERA a.m.k. 1,2m SAMDA SKAL UMHERFIS PLASTLÖGN

STÆRD OLJUSKILJU ÁKVÖRDUÐ SAMKVÆMT LEIDBEININGUM NR. 2 FRÁ MENGUNARVÖRNUM HÖLLUSTUVERMDAR RÍKISINS, NÓV. 1992.

FLATARMÁL AFRENNSLISSVÆÐIS:  
AFGREIÐSLUPLAN 261 m<sup>2</sup>  
AFGREIÐSLUPLAN VÖRUBÍLA 57 m<sup>2</sup>  
ÁFYLLINGARPLAN 16 m<sup>2</sup>  
AFTAKAÚRKOMA 10m<sup>3</sup>/h 65 l/sec/ha  
NAUÐSYNLEG STÆRD OLJUSKILJU 0,6 m<sup>3</sup>

p.s. SLÖNGUKRANI VATNSMAGN 1 m<sup>3</sup>/klst  
ÁKVÆÐIÐ AD NOTA SKILJU ER RÚMAR 2,3 m<sup>3</sup>



HEILBRIGÐISEFTIRLIT HAFNARFJARDARSVÆÐIS

Samþykkt 1313'95.

*Páll Stefánsson*

BREYTT 16-2-95 OLJUSKILJU OG LÖGNUM  
BREYTT 23-2-95 OLJUSKILJU OG LÖGNUM

VERKFRÆÐISTOFA STEFÁNS GUDBERGSSONAR, SÍDUMÚLA 33, S:5681590

**OLÍUFÉLAGIÐ H/F-REYKJAVÍKURVEGI 54-HAFNARFI.**  
**ENDURBYGGING - BENSINSTÖÐVAR**  
**FRÆRENNSLI BENSÍN- OG OLJUSVÆDA**

SKRÁ 2155FRL1 MÆLIKVARDI 1:200 VERKN. 95-215 TEIKN. 5

DAGS 07-02-95 HANNAÐ *de S.* TEIKNAD *de S.* SAMP.