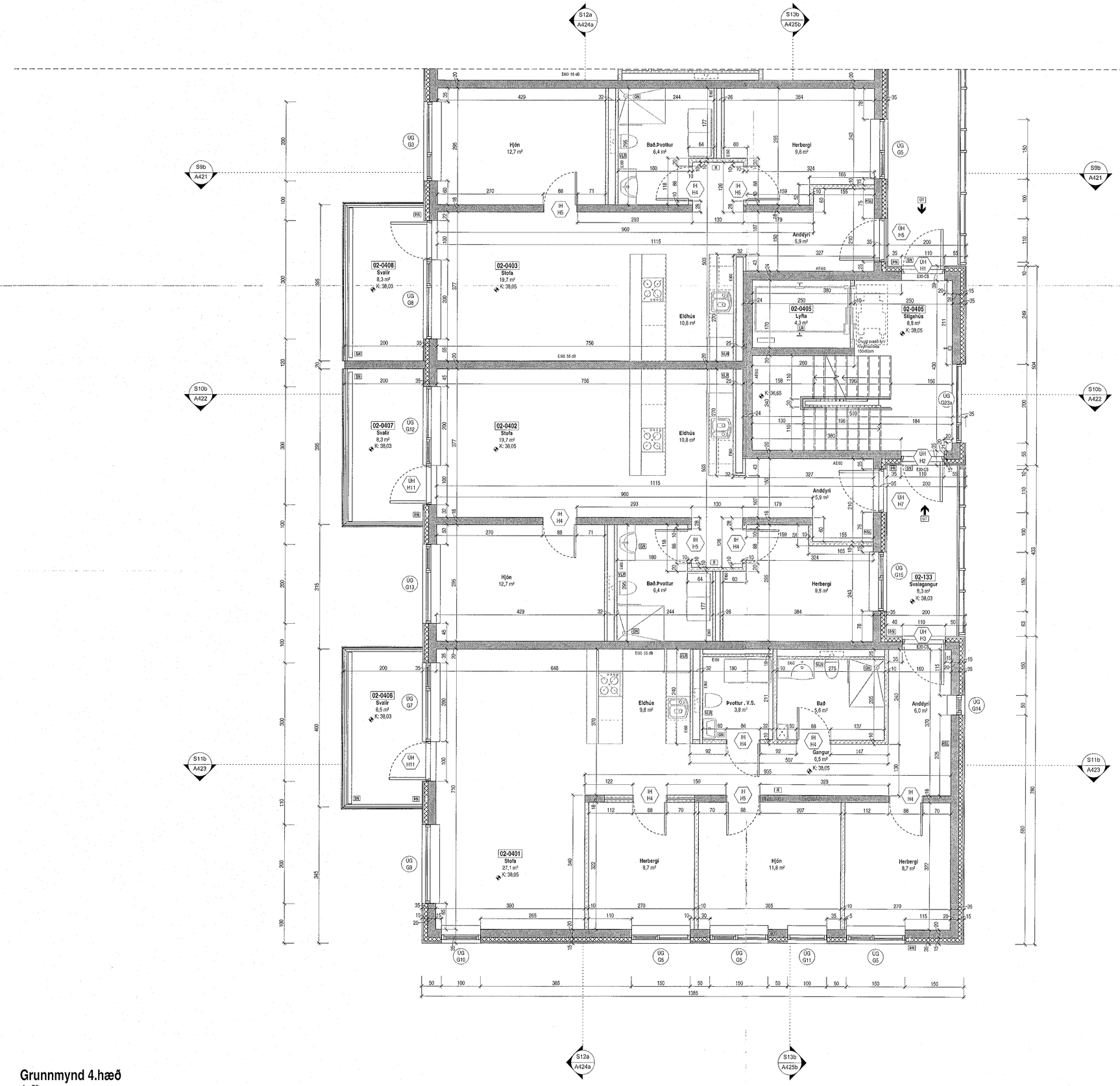

Grunnmynd 4.hæð

1 : 50

Samþykkt þann
20. jan. 2023
fh. byggingarfulltrúans í Hafnarfirði
Róbert A. Róbertsson

Tákn

GN	= Góttniðurfall	**Brunatákn**
ÞN	= Þakniðurfall	
SN	= Svalaniðurfall	**Veggir og hæðaskil**
LR	= Loftræsting	EI60
VLR	= Vélknún loftræsting	EI90
PK	= Pósthassar	A-EI60
NL	= Neyðarljós	A-EI120
BO	= Björgunarop	RE/60
R	= Reykskynjari	RE/120
HSL	= Handslökkvitæki	A-REIM120
ÚT	= Merktur útgangur	
HV	= Hitaveita	**Hurðir**
VV	= Vatnsveita	E30-CS
RR	= Rafmagnsveita	EI30-CS
ÚK	= Útikrani	EI60-CS
DS	= Dyrasími	**Gluggar**
BO	= Fellistigi við björgunarop	E30
	= Brunaslanga	
	= Stigleiðsla	
	= Stigleiðsla út	
	= Stjórnstöð brunaviðvörunarkerfis	
	= Inntak	
	= Bílastæði fyrir fatlaða	

kjallara	1. hæð	2. hæð	3. hæð	4. hæð	5. hæð	Þak

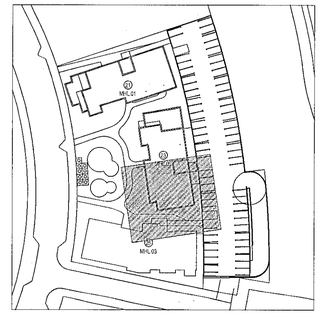

Útg.	Dags.	Lýsing	Nafn

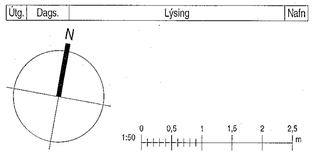

KRark
Kristinn Ragnarsson arkitekt ehf.
Hliðasmári 19 - 2.hæð . 201 Kópavogur
S. 564.2255 . krark@krark.is
Kt. 581298.3589 . www.krark.is

Hringhamar 21
Hafnarfjörður

Landeignanúmer: L231981

Grunnmynd 4.hæð. Mhl. 02

Fjölbýlishús		Séruppdrættir-Álfangi 2. Nr.23	
Verknúmer:	21039BD	**Aðalhönnuður:**	Kristinn Ragnarsson
Mælikvarði:	1 : 50		Kt. 120944.2669
Dagsetning:	05.04.2022	**Hönnunarstjóri:**	Kristinn Ragnarsson
Hönnun:	KR.RCM		120944.2669
Verkefnastjóri:	RCM	**Blað:**	**Útgáfa:**
Teiknað:	PTG	A405d	
Yfirfarið:	RCM.LPM		

Copyright © KRark _Hönnuður áskilur sér allan rétt á teikningum - Fjölföldun er háð skriflegu samþykki

A1

Save: 22.9.2022 10:29:08 Plot: 16.06.22

Skrá: Autodesk Docs://21039BD-Hringhamar Reitur 25.B Haf/21039BD-Hringhamar Reitur 25.B Haf.rvt