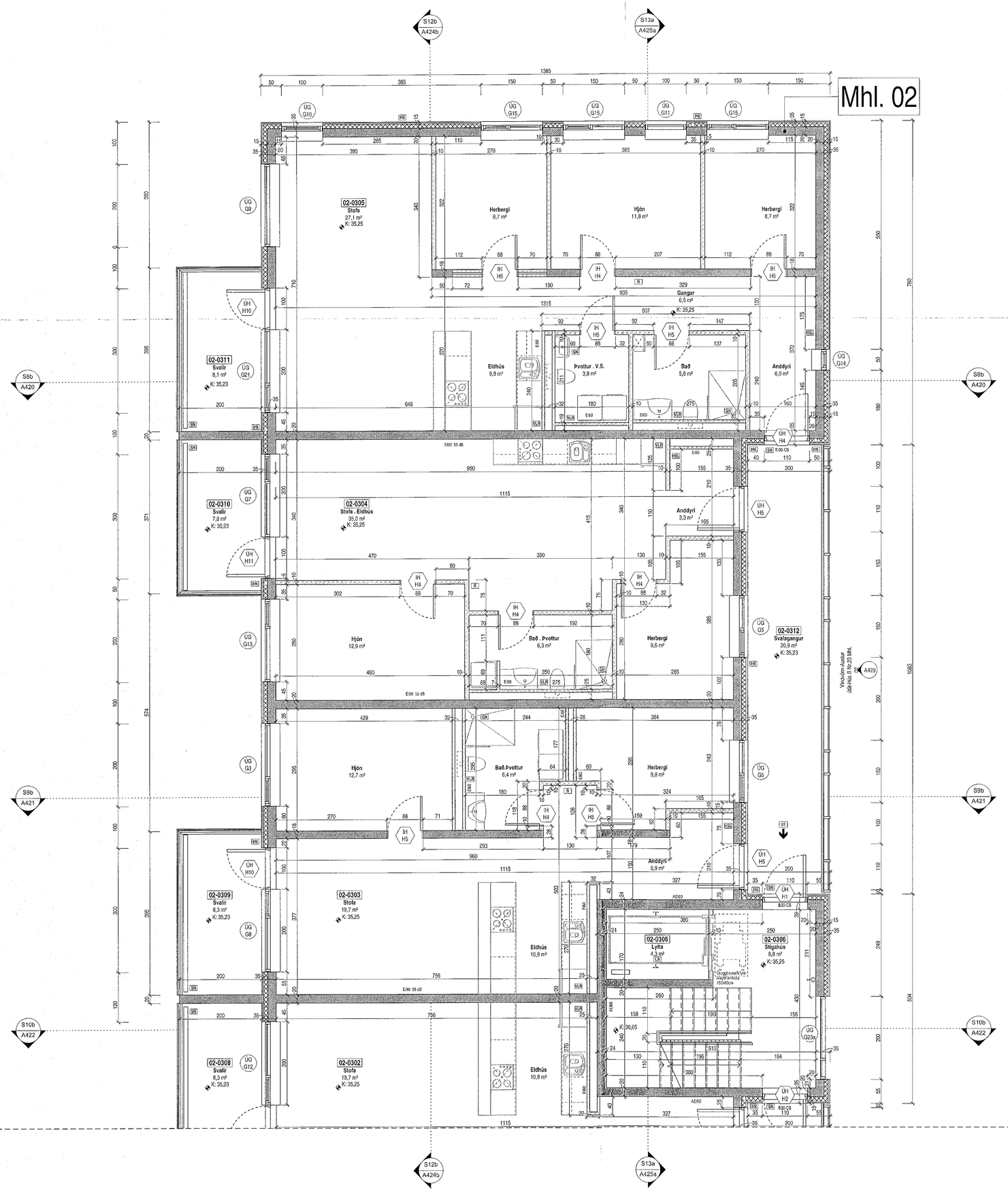

Grunnmynd 3.hæð
1 : 50

Samþykkt þann 20. jan. 2023
fh. byggingarfulltrúans í Hafnarfirði
Róbert A. Róbertsson

Tákn

GN	= Gólfniðurfall	**Brunatákn**
ÞN	= Þakniðurfall	
SN	= Svalaniðurfall	**Veggir og hæðaskil**
LR	= Loftræsting	EI60
VLR	= Vélknúin loftræsting	EI90
PK	= Póstkassar	A-EI60
NL	= Neyðarljós	A-EI120
BO	= Björgunarop	REI60
R	= Reykskynjari	REI120
HSL	= Handslökkvitæki	A-REIM120
ÚT	= Merktur útgangur	
HV	= Hitaveita	
VV	= Vatnsveita	**Hurðir**
RR	= Rafmagnsveita	E30-CS
ÚK	= Útikrani	EI30-CS
DS	= Dyrasími	EI60-CS
50	= Fellistigi við björgunarop	**Gluggar**
	= Brunaslanga	E30
	= Stigleiðsla	
	= Stigleiðsla út	
	= Sjónrænstöð brunaviðvörunarkerfis	
	= Inntak	
	= Bílastæði fyrir fatlaða	

kjallara | 1. hæð | 2. hæð | 3. hæð | 4. hæð | 5. hæð | þak

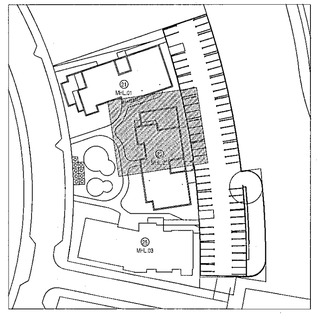

Útg.	Dags.	Lýsing	Nafn

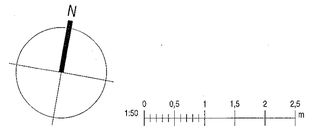

KRark
Kristinn Ragnarsson arkitekt ehf.
Hlíðasmári 19 - 2.hæð . 201 Kópavogur
S. 594 2255 . krark@krark.is
Kt. 581298-3589 . www.krark.is

Hringhamar 21
Hafnarfjörður

Landeignanúmer: L231981

Grunnmynd 3.hæð. Mhl. 02

Fjölbýlishús		Séruppdrattir-Áfangi 2. Nr.23	
Verknúmer:	21039BD	**Aðalhönnuður:**	**Kristinn Ragnarsson**
Mælikvarði:	1 : 50		Kt. 1[illegible]2669
Dagsetning:	05.04.2022	**Hönnunarstjóri:**	Kristinn Ragnarsson
Hönnun:	KR,RCM		1[illegible]2669
Verkefnastjóri:	RCM	**Blað:**	
Teiknað:	PTG		A404c
Yfirfarið:	RCM,LPM		

A1

Copyright © KRark, hönnuður áskilur sér allan rétt á teikningum - Fjölföldun er með skriflegu samþykki

Plot: 16.06.22

Save: 22.9.2022 10:26:55

Skrá: Autodesk Docs://21039BD-Hringhamar Reitur 25.B Haf/21039BD-Hringhamar Reitur 25.B Haf.rvt