

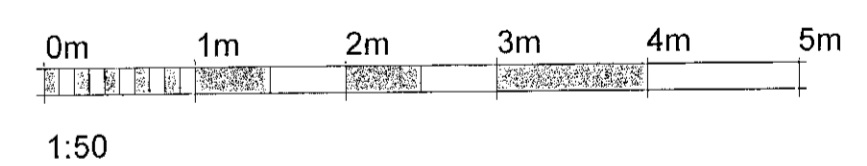
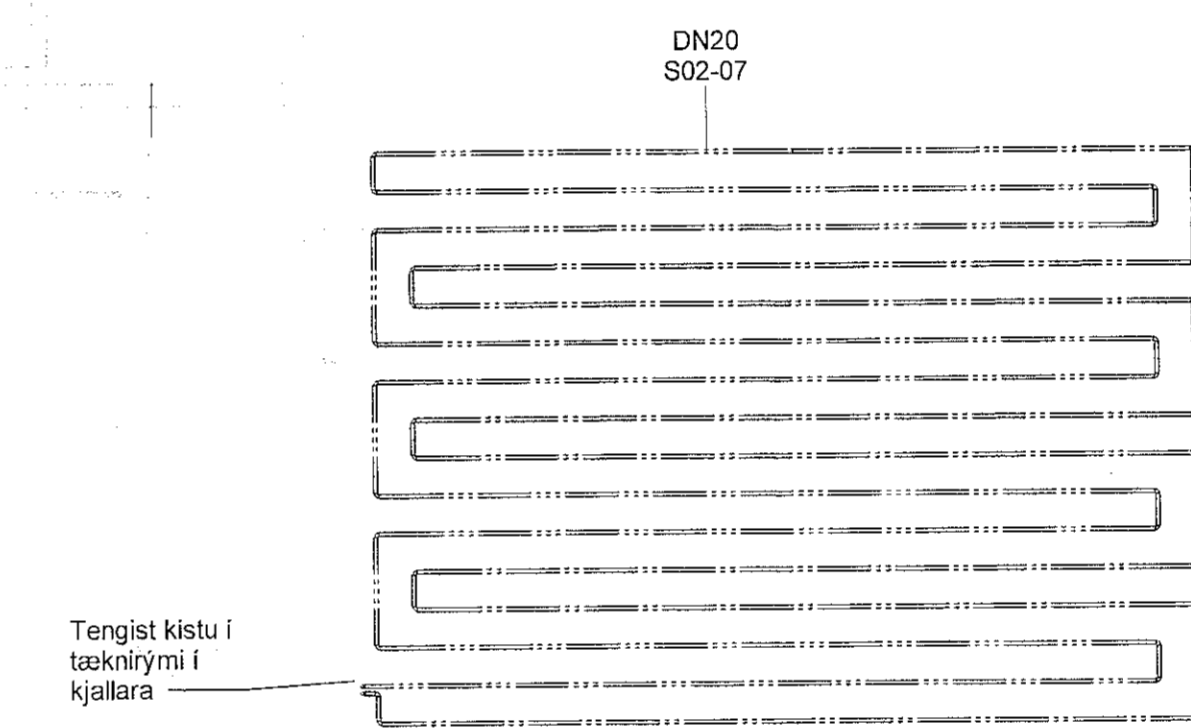
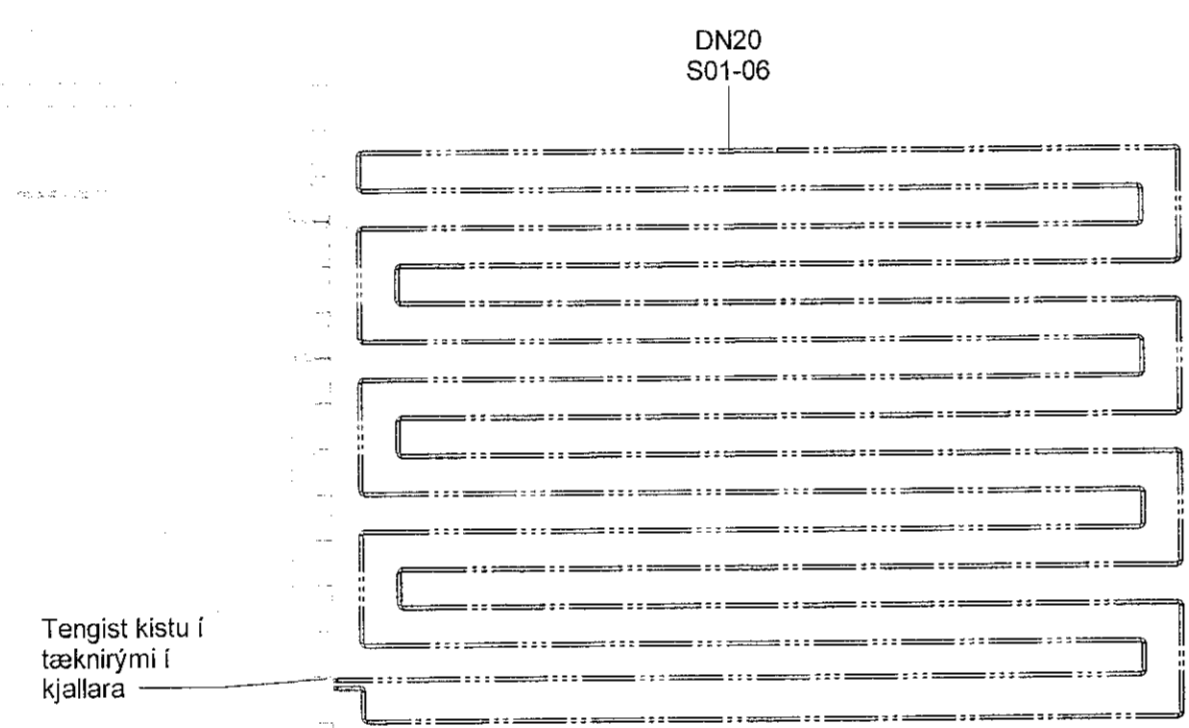
Skýringar snjóbræðslulagna

- Almennar skýringar við snjóbræðslukerfi og lagirnir þess, sjá teikningu P000.
- Kerfismynd, sjá teikningu P001-P002.
- Minnstu snjóbræðslulagnir séu DN20.

- DN-mál eru lágmarks innanmál lagna í mm.
- Snj-b Bakrás snjóbræðslulagna
- Snj-f Framrás snjóbræðslulagna

MH-xxx visar til miðjuhæðar lagnar frá gólfkóða hæðar í millimetrum.
S01/S02 eru snjóbræðslukistur.
SL-xx eru streng/stillilokar og nn visar til staðsetningar eða þeirra kistu sem hann tengist.

Snjóbræðslulagnir		
Slaufa	Lengd	c/c
S01-01	156	c/c250
S01-02	151	c/c250
S01-03	124	c/c250
S01-04	106	c/c250
S01-05	127	c/c250
S01-06	109	c/c250
S02-01	122	c/c250
S02-02	143	c/c250
S02-03	90	c/c250
S02-04	93	c/c250
S02-05	137	c/c250
S02-06	125	c/c250
S02-07	109	c/c250
		1593



A	Verkteikning	PVG	02.05.2022
Útg.	Breyting	Hönnuður	Dags.

Verkteikning

Dalshraun 1
220 Hafnarfjörður
Sími: 572-5540
www.strendingur.is
strendingur@strendingur.is

Í samræmi við aðaluppdrátt frá: Strendingur ehf.
Dagsetning og útgáfa aðaluppdráttar: 01.06.2021 Útgáfa G

Hönnuður: Pétur Vilberg Guðnason kt. 051163-2739

Hönnun: *Pétur Vilberg Guðnason*
200827-4227

Tinnuskarð 24
Hafnarfirði
Snjóbræðsla - Grunnmynd 2. hæð

Teiknað / Hannað:	Dags:
KHÁ/PVG	02. maí 2022
Kvarði:	Nr. teikningar:
1 : 50	A P520 A1