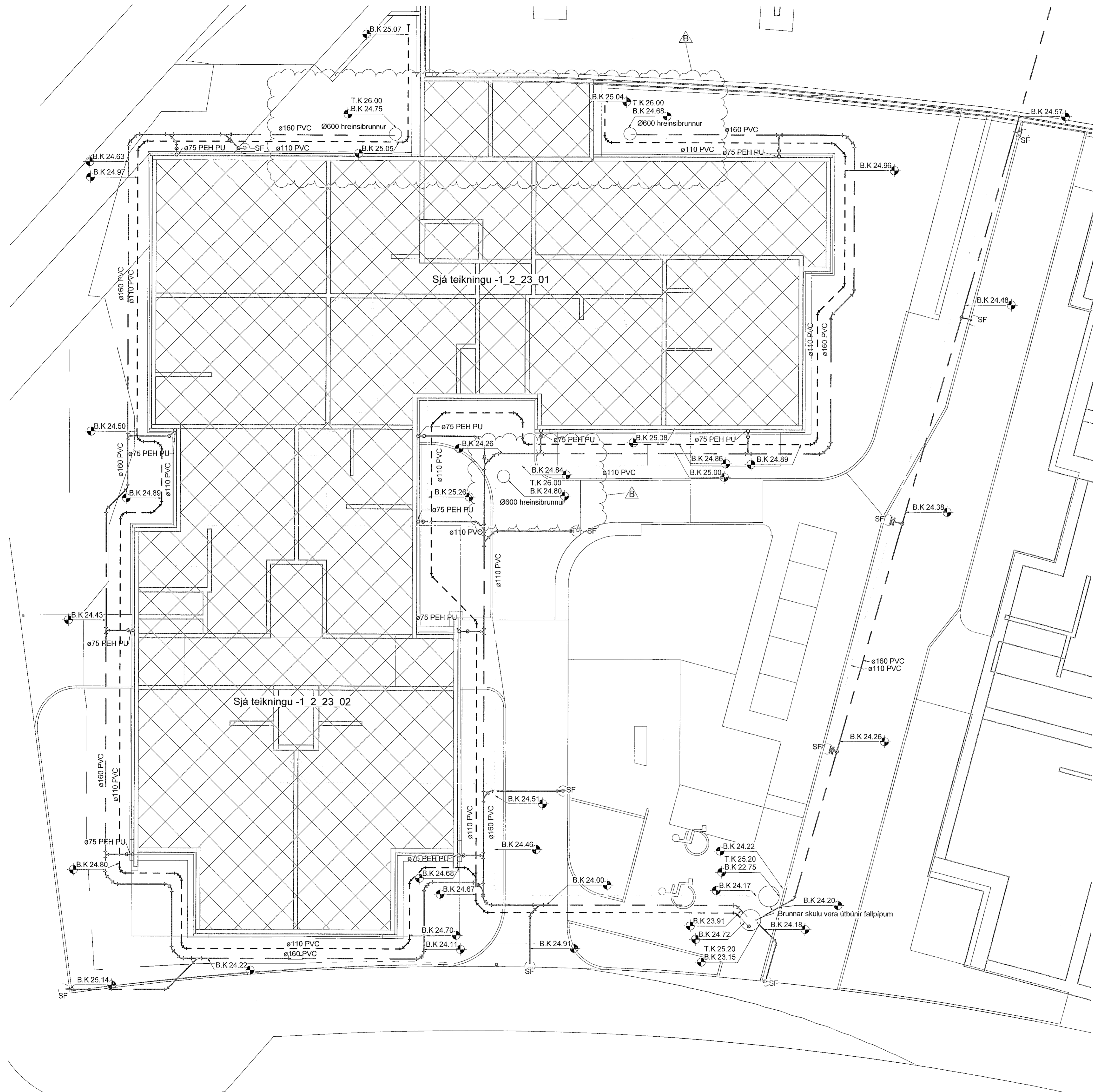


Vísar: 20.6.2022 13:48:21 Úprentur -

Útg.	Dags.	Verkefning	Skýring	Br. af:	Yfirf.
A	10.06.2022	Verkefning			
B	20.06.2022	Brunnar upplæstir		HSG	AP

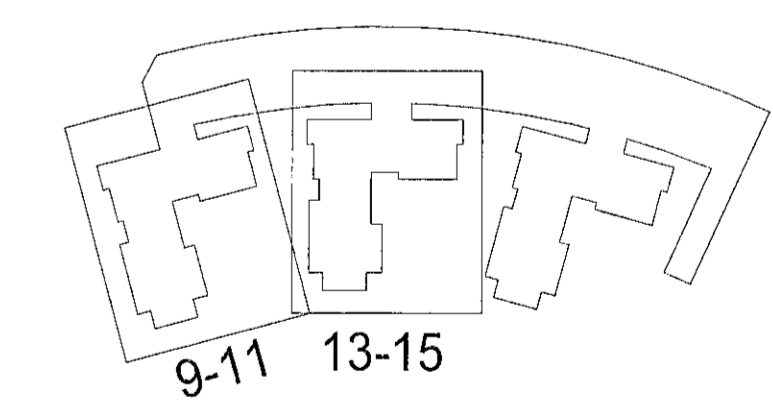


- Frárennslí skölp
- Frárennslí regnvatn
- - - Frárennslí dren

Almennt eru skölpagnir í 20% halla og regnvatnslagnir í 10% halla, nema annað sé tekið fram á teikningu.

Ómerktur hringur táknar að lögnum færist upp eða niður innan hæðar.  
Hringur merktur PU, PN eða PU/PN táknar að lögnum færist upp eða niður á milli hæða.

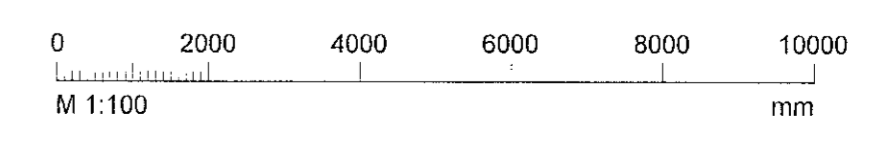
T.K. - Áætlaður topp kóti  
B.K. - Botnkóti



Hringhamar 9-15  
221 Hafnarfjörður

Lagnir og loftræsikerfi  
Fráveitukerfi  
Lagnir í lóð

TEIKNUNUMÉR	BLAÐSTÆRÐ	HANNAÐ	ÖFS
9354-001	A1	TEIKNAD:	UBB
-1_2_23_04		YFIRFARÐ:	HSG
DAGS:	MELKVÆÐI	ÚTGÁFA	
-	Sýndur á teikningu		B



Ógildunúmer og dagsetning aðaláprentar: Fnumtálfsta 12.04.2022  
Höfundur: Harpa Sif Gísladóttir kt. 049190-2959  
Hönnuð/teiknaði: Haraldur Ingvarsson kt. 030550-3389