

G=28,30,
P233

G=28,17
P232

Afstöðumynd Mkv. 1:500.

Samþykkt þann
24. Júní 2021
Byggingaáttæring / Hafnarfirði

27

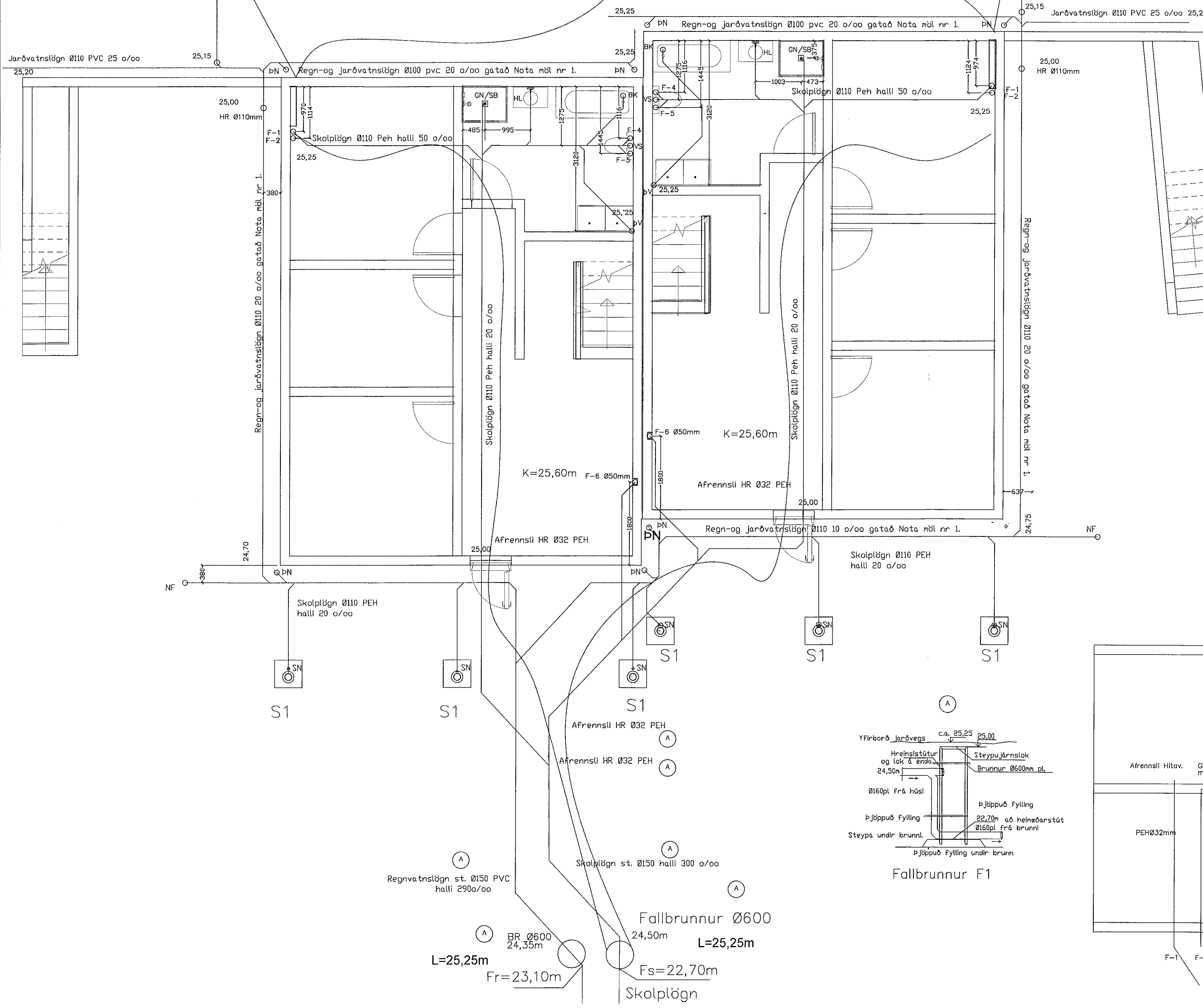
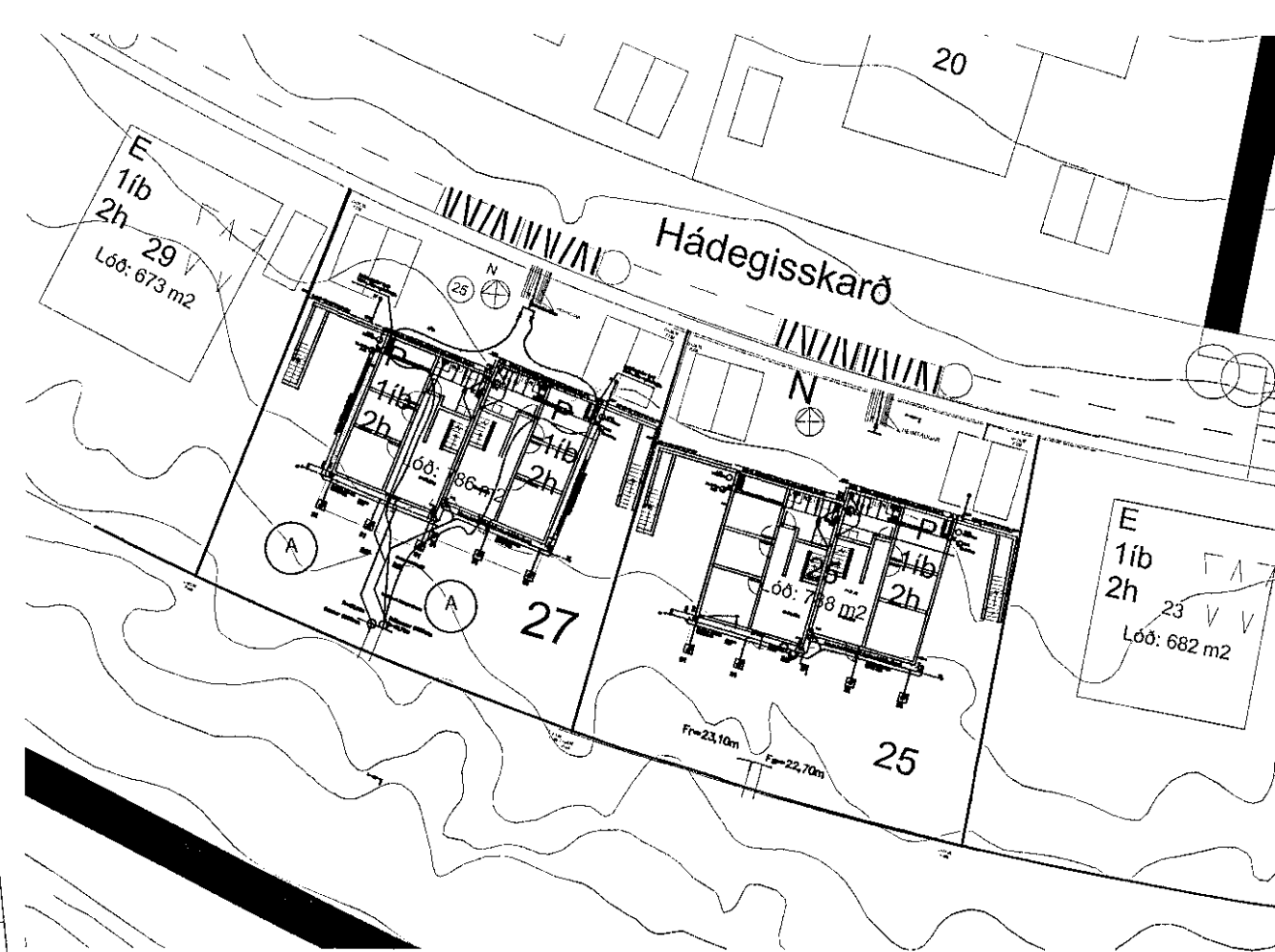
N

HEIMTAUGAR

Vatnsinntak Ø32mm

Inntaksstaður fyrir
Vatn-, hita- og rafmagn.

Inntaksstaður fyrir
Vatn-, hita- og rafmagn.



Skýringar

Kaldavatnsheimæð skal leggja í hlífðarkápu frá lóðarmörkum

Allar lagnir í grunninnhúss skulu vera Ø100pl.
Frærennislagnir innhúss skulu ekki hafa minni halla en 15%.

Kaldavatnsheimtaug skal leggja á frostfríu dýpi (1,2m) og í fúðurröri Ø50pl.
Leggja skal fúðurrör fyrir rafmagn og síma inn í hús (sjá raflagnateikningar).

Skýringar

Kaldavatnsheimæð skal leggja í hlífðarkápu frá lóðarmörkum

Allar frærennislagnir í og við grunn húss skulu vera Ø100pl
Sandur skal vera umhverfis lagnir í jörðu 100mm að þykkt,
Við regn- og jarðvatnslagn og jarðvatnslagn skal nota mól nr. 1.

A	24.06.2021	rgg	rgg
ÚTGAFA	DAÐSETNING	TEIKNAD	YFIRFARID

EDLI BREYTINGA:

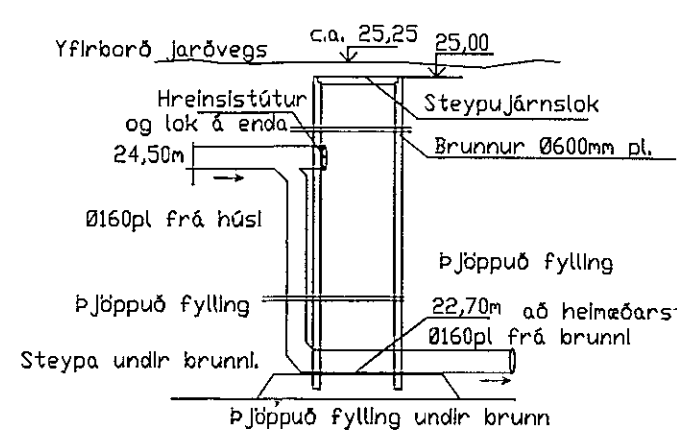
HÖNNUNARSTJÓRI:
Fríðrik Ólafsson-vefari
kt. 240753-2439

HÖNNUDUR:
Ragnar G Gunnarsson tæknifr.
kt. 110947-2839

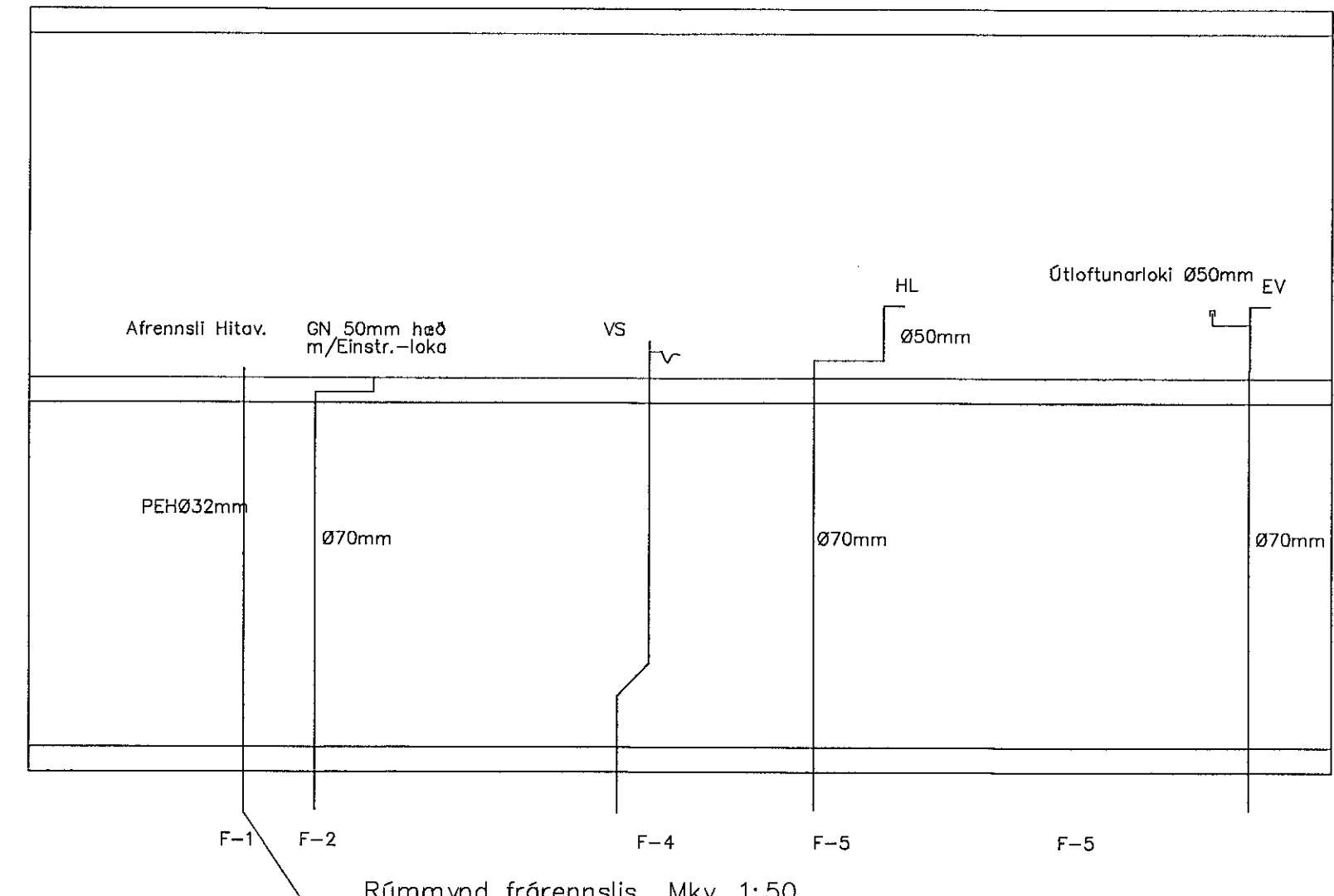
Smávegur 11, 200 Kópavogur, Sími: 5443350, Fax: 5443351	net-fang: ragnar@heimat.is
FRÁMVAÐAF: RGG	TEIKNADAF: RGG
YFIRFARAF: RGG	
DAÐSETNING: 07.03.2021	DAÐSETNING BREYTINGA: 24.06.2021
MÁSKA: Mkv. 1:50,500	

Hádegisskarð 27. Hafnarfirði
Verkfræðiteikningar
Lagnateikningar - Lagnir í jörðu,
og rúmmynd frærennislis.
Afstöðumynd 1:500.

VERNDINGAR: 2021	BLAD: L 01	ÚTGAFA: A
------------------	------------	-----------



Fallbrunnur F1



Rúmmynd frærennislis Mkv. 1:500.