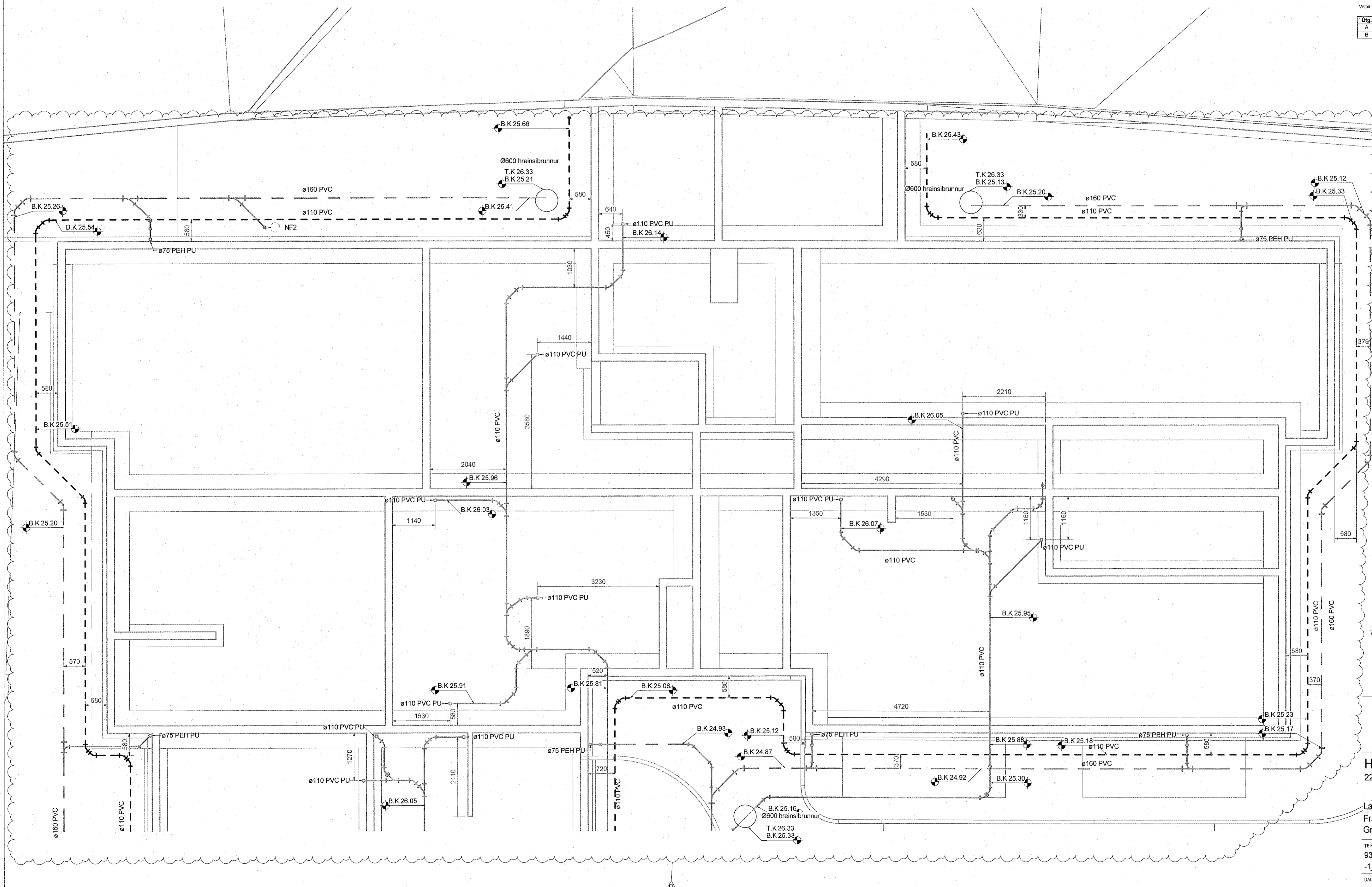


Vest: 12.8.2022 14:05:50 Úprentu: 01.07.2022

Útg.	Dags.	Skýring	Br. af: Yfirf.
A	01.07.2022	Verkleikning	
B	12.08.2022	Uppfærðar lagirnir og merkingar	ÖiB HSG



— Frærensli skólplagnir
- - - Frærensli regnvatn
- - - Frærensli dren


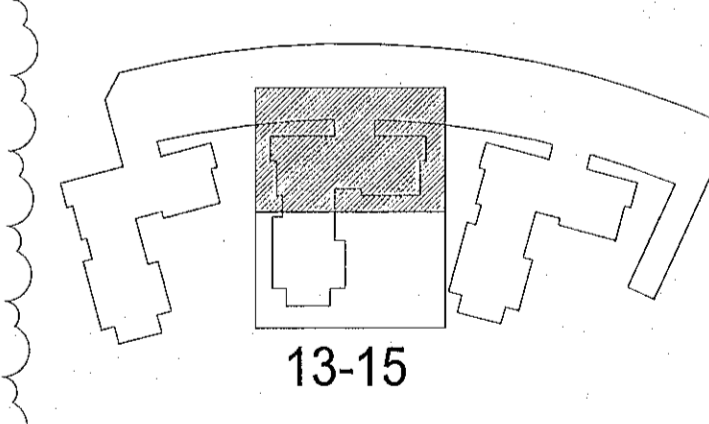
Almennt eru skólplagnir í 20% halla og regnvatnslagnir í 10% halla, nema annað sé tekið fram á teikningu.

Ómerktur hringur táknað að lögnum færast upp eða niður innan hæðar.
Hringur merktur PU, PN eða PU/PN táknað að lögnum færast upp eða niður á milli hæða.

T.K. - Áætlaður topp kóti
B.K. - Botnkóti

GN1 - DN50, Sturtuníðurfali, hliðarvisandi tengistútur með lyktarlöku.
GN2 - DN50, Öryggisníðurfali, hliðarvisandi tengistútur með lyktarlöku.
GN3 - DN50, Öryggisníðurfali, niðarvisandi tengistútur með lyktarlöku.
GN4 - DN100, Niðurfali í blakjallara með grófsíu, niðarvisandi tengistútur.

NF1 - DN70, Niðurfali með hliðarvisandi tengistútur.
NF2 - DN100, Niðurfali með niðarvisandi tengistútur með sandfangi.



Hringhamar 13-15
221 Hafnarfjörður

Lagnir og loftræsikerfi
Fráveitukerfi
Grunnmynd sökkla

TEKJUNUMER	BLAÐSTÆRÐ	HANNAÐ	ÖiB
9354-001	A1	TEKNAÐ	USB
-1_2_23_31		YFIRFARÐ	HSG
DAGS.	MELKVARÐI	ÚTGÁFA	
01.07.2022	1 : 50	B	

Útgáfunúmer og dagsetning aðalappáttar: Frumútgáfa 12.04.2022
Höfundur: Harpa Sif Glisdóttir kt. 040190-2959
Höfundur: Haralður Ingvarsson kt. 030956-3389

