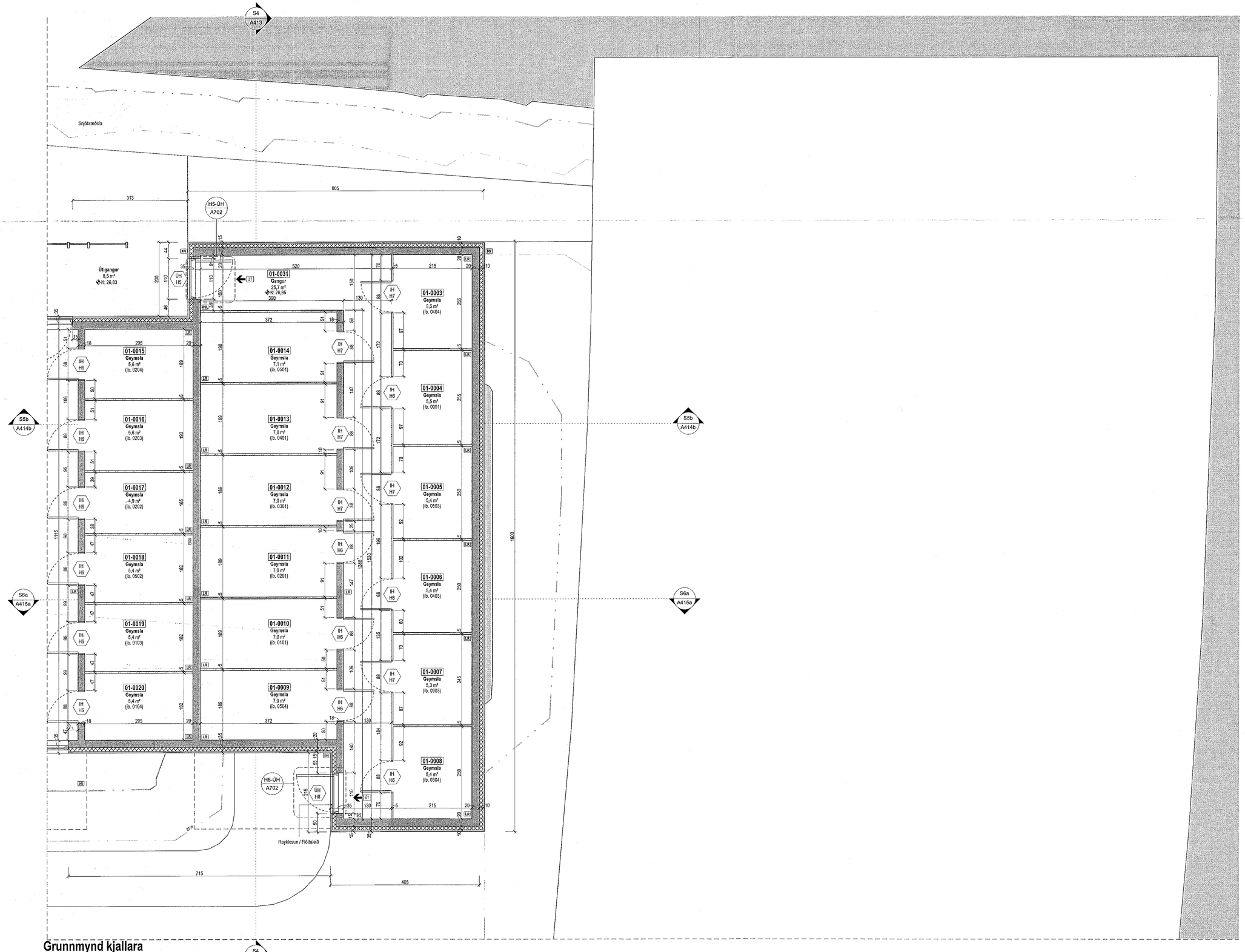

Grunnmynd kjallara
1 : 50

Samþykkt þann
29. ÁGÚ. 2022
Byggingarfulltrúinn í Hafnarfirði

Tákn

GN	= Gólfniðurfall	**Brunatákn**
ÞN	= Þaknniðurfall	
SN	= Svalaniðurfall	**Veggir og hæðaskil**
LR	= Loftræsting	EI60
VLR	= Vélknúin loftræsting	EI90
PK	= Póstkassar	A-EI60
NL	= Neyðarljós	A-EI120
BO	= Björgunarop	REI60
R	= Reykskynjari	REI120
HSL	= Handslökkvitæki	A-REIM120
ÚT	= Merkidur útgangur	
HV	= Hitaveita	
VV	= Vatnsveita	Hurðir
RR	= Rafmagnsveita	E30-CS
ÚK	= Útikrani	EI30-CS
DS	= Dyrasími	EI60-CS
		Gluggar
80	= Fellistigi við björgunarop	E30
	= Brunaslanga	
	= Stigaleiðsla	
	= Stigaleiðsla út	
	= Stjórnstöð brunaviðvörunarkerfis	
	= Inntak	
	= Bílastæði fyrir fatlaða	

kjallara	1. hæð	2. hæð	3. hæð	4. hæð	5. hæð	Þak

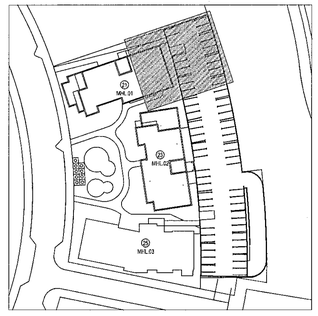

Útg.	Dags.	Lýsing	Nafn

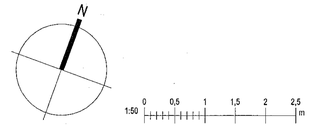

KRark
Kristinn Ragnarsson arkitekt ehf.
Hlíðasmári 19 - 2.hæð , 201 Kópavogur
S. 564 2255 . krark@krark.is
Kt. 581298-3589 . www.krark.is

Hringhamar 21
Hafnarfjörður

Landeignanúmer: L231981

Grunnmynd kjallara. Mhl. 01

Fjölbýlishús		Séruppdrætti / Áfangi 1	
Verknúmer:	21039BD	**Aðalhönnuður:**	Kristinn Ragnarsson
Mælikvarði:	1 : 50		Kt. 2804812669
Dagsetning:	05.04.2022	**Hönnunarstjóri:**	Kristinn Ragnarsson
Hönnun:	KR.RCM		120947-2669
Verkefnastjóri:	RCM	**Blað:**	**Útgáfa:**
Teiknað:	RLF.PTG	A401b	
Yfirfarið:	RCM.LPM		

A1 Copyright © KRark_ Hönnuður áskilur sér allan rétt á teikningum - Fjölföldun er háð skriflegu samþykki

Plot: 18.03.22
Save: 18.3.2022 10:26:57
Skrá: Autodesk Docs://21039BD-Hringhamar Reitur 25.B Haf/21039BD-Hringhamar Reitur 25.B Haf.rvt