


Útg.	Daga.	Skýring	Brátt. / Yfirf.
A	12.08.2022	Verkefning	



- Frárrennili skólpl
- Frárrennili regnvatn
- - - - Frárrennili dren

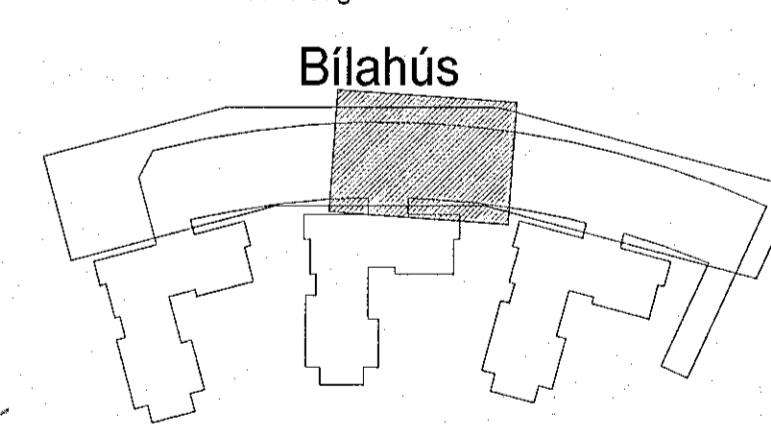
Almennt eru skólplagnir í 20‰ halla og regnvatnslagnir í 10‰ halla, nema annað sé tekið fram á teikningu.

Ómerktur hringur tákna að lagn færast upp eða niður innan hæðar.  
Hringur merktur PU, PN eða PU/PN tákna að lagn færast upp eða niður á milli hæða.

T.K - Áætlaður topp kóti  
B.K - Botnkóti

- GN1 - DN50, Sturtuníðurfali, hlíðarvísandi tengistútur
- GN2 - DN50, Öryggisníðurfali, hlíðarvísandi tengistútur, með ljátaríöku.
- GN3 - DN50, Öryggisníðurfali, niðurvísandi tengistútur, með ljátaríöku.
- GN4 - DN100, Niðurfali í bílajakjallara með grótsíu, niðurvísandi tengistútur

- NF1 - DN70, Niðurfali með hlíðarvísandi tengistút.
- NF2 - DN100, Niðurfali með niðurvísandi tengistút með sandfangi.




Hringhamar 9-19<sup>9-19</sup>  
221 Hafnarfjörður M.H. 02

Lagnir og loftrásikerfi  
Fráveitukerfi  
Grunnmynd 2.hæð

TEKNIÐNÖMUR	BLAÐSTÖÐ	HANNAÐ	ÖB
9354-001	A1	TEKNAÐ	UBB
02_2_23_93		YRIFARNAÐ	HSG

DAGS	MELKVARÐI	UTGÁFA
12.08.2022	1 : 50	A

Útgáfunúmer og dagsetning aðalþrúddar: Frumútgáfa 12.04.2022  
Hönnuður: Harpa Sif Glisdóttir kt. 040190-2959  
Hönnunarskipulagi: Haraldur Ingvarsson kt. 030956-3389



Sjá teikningu 02\_2\_23\_32

Sjá teikningu 02\_2\_23\_32

ø75 PEH PU

ø80 01