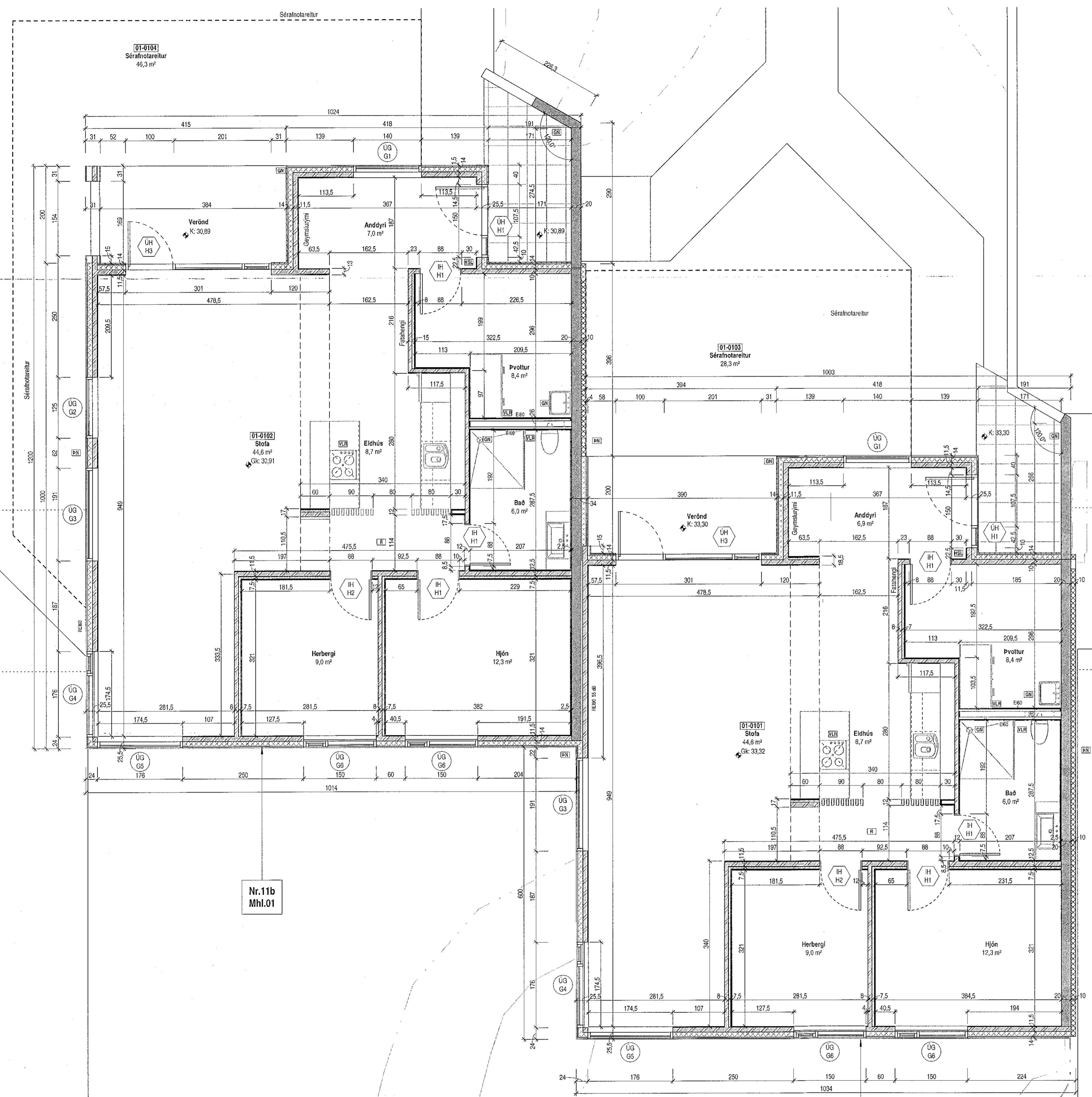
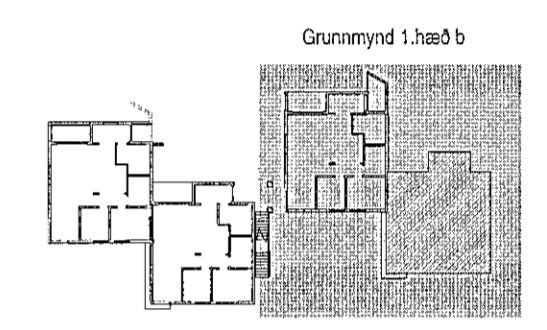


Samþykkt þann
21. sep. 2021
F.h. Byggingarfulltrúars í Hafnarfirði
Hjálmar A. Jónsson
H.A.J.

Tákn

GN	= Gólmúrtafl	Brunatákn
PN	= Inndúrtafl	Veggir og hæðskil
SN	= Svartúrtafl	E60
LR	= Loftrásing	E90
VL	= Vöðruin loftrásing	A-E60
FK	= Flóðass	A-E120
NL	= Neyðljós	RE120
BO	= Björgunarp	RE120
R	= Reykjavogur	A-REM120
HSL	= Handstjórnaleki	Harðr
ÚT	= Mektur útgangur	E30-CS
HV	= Hítaveita	E100-CS
VV	= Vöðruveita	E60-CS
RE	= Ráðgjafaveita	E60-CS
ÚK	= Útkraf	Gluggar
DS	= Dyrastími	E30
eo	= Félagsli víð björgunarp	
CS	= Brunastanga	
CS	= Stígelssta	
CS	= Stígelssta út	
CS	= Stjórnað brunavörðunarkerfi	
CS	= Inntak	
CS	= Blástæði fyrir fallaða	

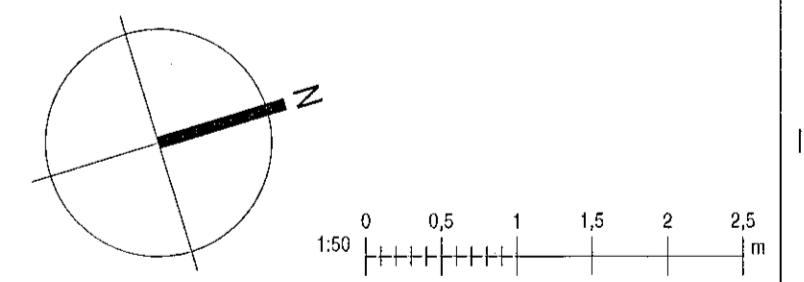


Nr.11b
Mhl.01

Nr.11a
Mhl.01

Grunnmynd 1.hæð
1:50

Útg. Dags. Lysing. Natn.



KRark Kristinn Ragnarsson arkitekt ehf.
Hlíðasmáni 19 - 2.hæð, 201 Kópavogur, Ísland
S. 564 2255, Fax. 544 4225
Kl. 581298.3509, www.krark.is, krark@krark.is

Drangsskarð 11 / Hádegisskarð 20

Hafnarfjörður

Landnúmer: 225473 Staðgreinir: Fjölbýlishús

Grunnmynd 1.hæð

Sérupprættir

Hönnun: KR.RCM Verknúmer: 200381F
Verkefnaftjóri: RCM Mælikvarði: As indicated
Teiknaði: HGR.RLF Dagséining: 28.05.2021
Yfirritari: RCM.LPM Blað: Útgáfa:

Samþykkt: Kristinn Ragnarsson Kl. 120944.2669 A401b

Skv: BIM 360/200381F-Drangsskarð 11 og Hádegisskarð 20 Hbl/200381F-Drangsskarð 11 og Hádegisskarð 20 Hafnvt

Copyright © KRark. Hönnunur áskaur sér áttan eitt. Á veitingum - Fjöldun er hál skilgugu samþykkt