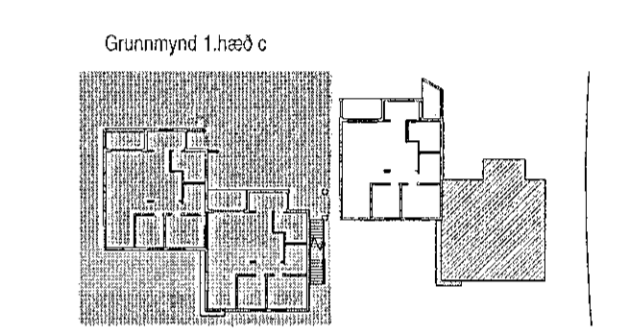


Samþykkt þann
 21. sep. 2021
 Í.H. byggingarfræðingur í Hagkerfi
 Hjalmar A. Jónsson
 H-113

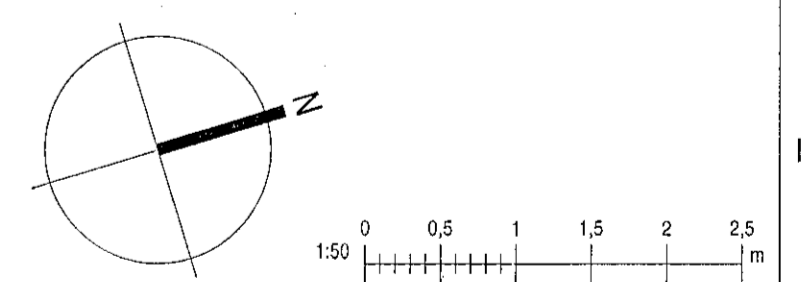
Tákn

GN	= Gólfborðfall	Brunstákn	
PN	= Þakborðfall	Veggir og hæðskil	
SN	= Svafnarborðfall	E100	
LR	= Loftfresting	E100	
VLR	= Vélvæn loftfresting	A-E100	
PK	= Þvöskassar	A-E1120	
NL	= Neyðarljósi	RE100	
BO	= Þöngunarp	RE1120	
R	= Reykskipting	A-RE1120	
HSL	= Hvarfslóð		
UJ	= Möndur úpgangur		
HV	= Háavolta		
VV	= Vátravolta		
FR	= Fálmsgröfva		
ÚK	= Úskani		
DS	= Dyrsími		
		Hurðir	
		E30-CS	
		E100-CS	
		E100-CS	
		Gluggar	
		E30	

BO = Fællstigi við þöngunarp
 Br = Brunastanga
 S = Stiglesta
 S = Stiglesta út
 S = Stjórastöð brunavörðunarkerfis
 I = Inntak
 B = Bilastöð fyrir fatalaða



Útg. Dags. Lýsing Nafn



KRark Kristinn Ragnarsson arkitekt ehf.
 Hlíðarsmári 19 - 2.hæð, 201 Kópavogur, Ísland
 Sí. 564.2255, Fax. 544.4225
 Kt. 581298.3589, www.krark.is, krark@krark.is

Drangsskarð 11 / Hádegisskarð 20
Hafnarfjörður

Landnúmer: 225473 Staðgreinir: Fjölbýlishús

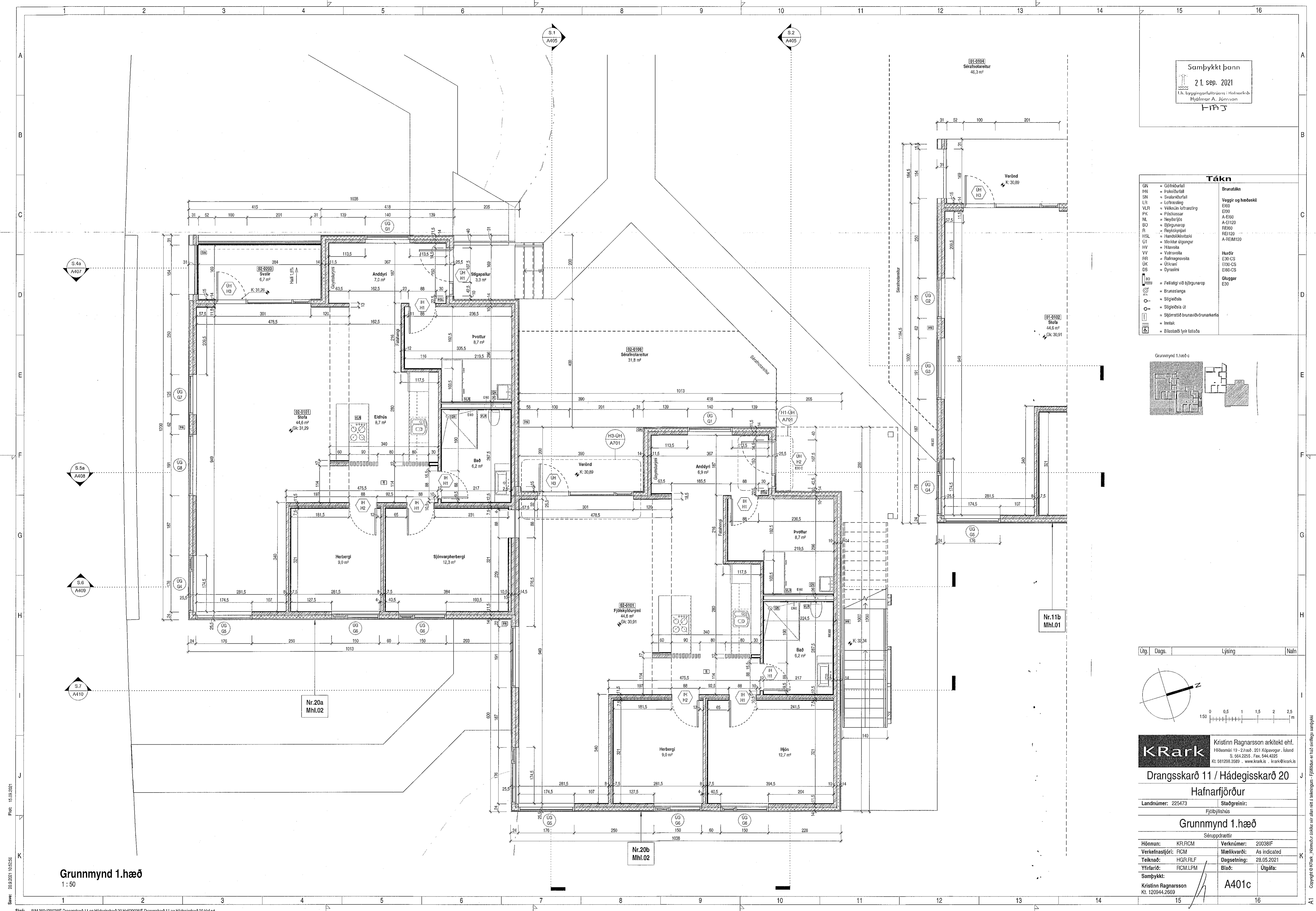
Grunnmynd 1.hæð

Sénuddráttir

Hönnun:	KRL,RCM	Verknúmer:	20038IF
Verkefnastjórn:	RCM	Mælikvarði:	As indicated
Teiknað:	HGR,RLF	Dagsetning:	28.05.2021
Yfirarið:	RCM,LPM	Blá:	Útgáfa:

Samþykkt:
 Kristinn Ragnarsson
 Kt. 120944.2669

A401c



Grunnmynd 1.hæð
 1 : 50

Nr.20b
 Mhl.02

Nr.11b
 Mhl.01

Nr.20a
 Mhl.02

Skvát: BIM 360/20038IF-Drangsskarð 11 og Hádegisskarð 20 Hálfr20038IF-Drangsskarð 11 og Hádegisskarð 20 Hálfr.nt
 Svrá: 28.05.2021 10:25:56
 Þrá: 15.09.2021

Copyright © KRark. Hönnuð/láskú er allan rétt á bakgrunni. - Fjölbýli er hönnuð samþykkt.