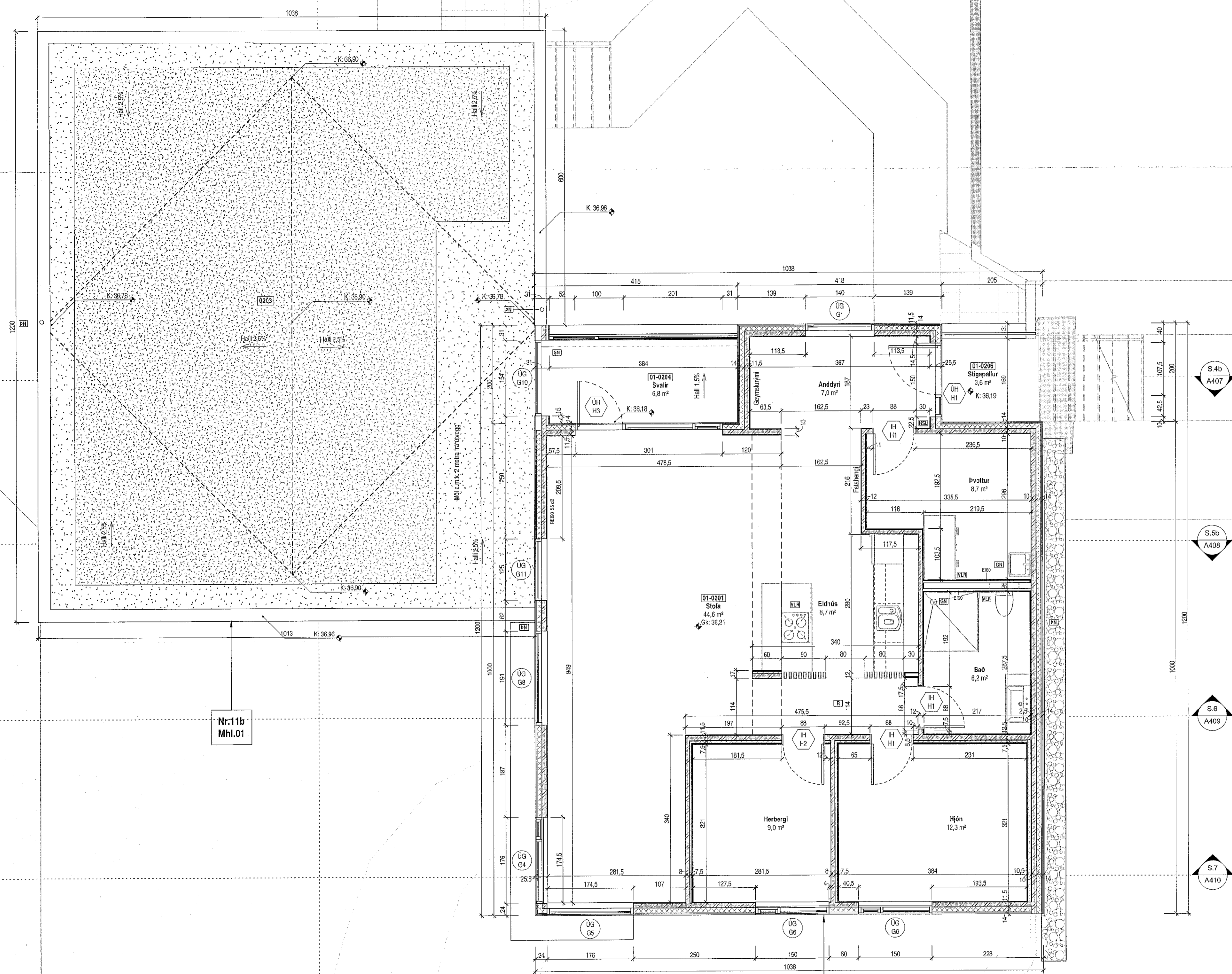
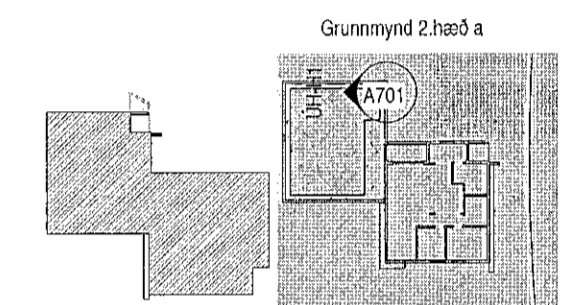


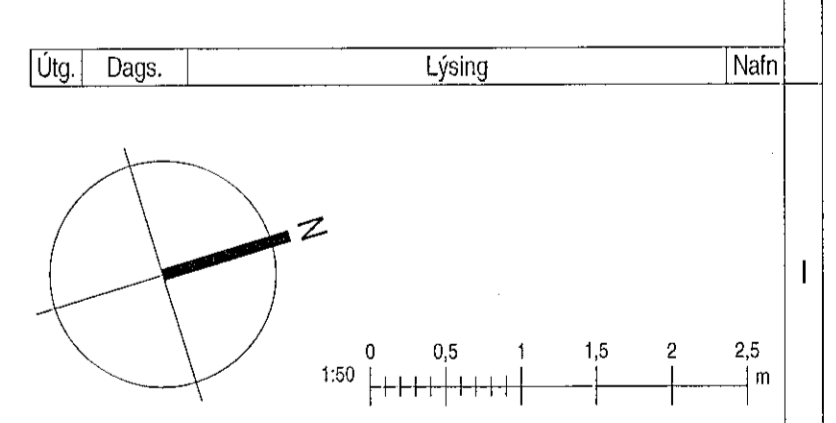
Samþykkt þann  
21. sep. 2021  
Í.h. byggingarkennslu Hattarfróði  
Hjalmar A. Jónsson

Tákn	
GN	= Gólmúrtafl
PN	= Pakniúrtafl
SN	= Svalniúrtafl
LR	= Loftþesting
VLR	= Valúrtafl
PK	= Póskassar
NL	= Neyðarjón
BO	= Þjögnaup
R	= Reykyngi
HSL	= Handsókkvæði
ÚT	= Merktur útgangur
HV	= Hávellur
VW	= Vatnswella
RR	= Rafmagnswella
ÚK	= Útkrani
DS	= Dyrastíni
BO	= Félstigi við hjúgnaup
BR	= Brunstanga
ST	= Stigiþola
ST	= Stigiþola út
ST	= Stjórnstöð brunavörðunarkerfis
IR	= Irntak
IR	= Blástæði fyrir teflaða
Brunstákn	
Veggir og hæðaskil	
EI60	EI60
A-E120	A-EI120
A-EI120	A-EI120
REI60	REI60
REI120	REI120
A-REM120	A-REM120
Hurðir	
E30-CS	E30-CS
E120-CS	E120-CS
E160-CS	E160-CS
Gluggar	
E30	E30



Nr.11b  
MhL.01

Nr.11a  
MhL.01



<b>KRark</b>	Kristinn Ragnarsson arkitekt ehf. Höðasmán 19, 2.hæð, 201 Kópavogur, Ísland Sí: 541.2255, Fax: 544.4225 Kt. 591298.3599, www.krark.is, krark@krark.is
<b>Drangsskarð 11 / Hádegisskarð 20</b>	
<b>Hafnarfjörður</b>	
Landnúmer: 225473	Staðgreinir: Fjölbýlishús
<b>Grunnmynd 2.hæð</b>	
Séruppdrættir	
Hönnun: KR.RCM	Verknúmer: 200381F
Verkefnastjóri: RCM	Mælikvarði: As indicated
Teiknað: HGR.RLF	Dagsetning: 28.05.2021
Yfirfarið: RCM.LPM	Bláð: Útgáfa
Samþykkt: Kristinn Ragnarsson Kl. 12.09.44.2069	A402b

Grunnmynd 2.hæð  
1 : 50

Skrá: BÍM 300/200381F-Drangsskarð 11 og Hádegisskarð 20 Hafnarfjörður  
Prnt: 15.09.2021  
Skrá: 20.03.2021 10:53:03

Copyright © KRark - Hönnuðir eru áskilddur og skráðir samþykki