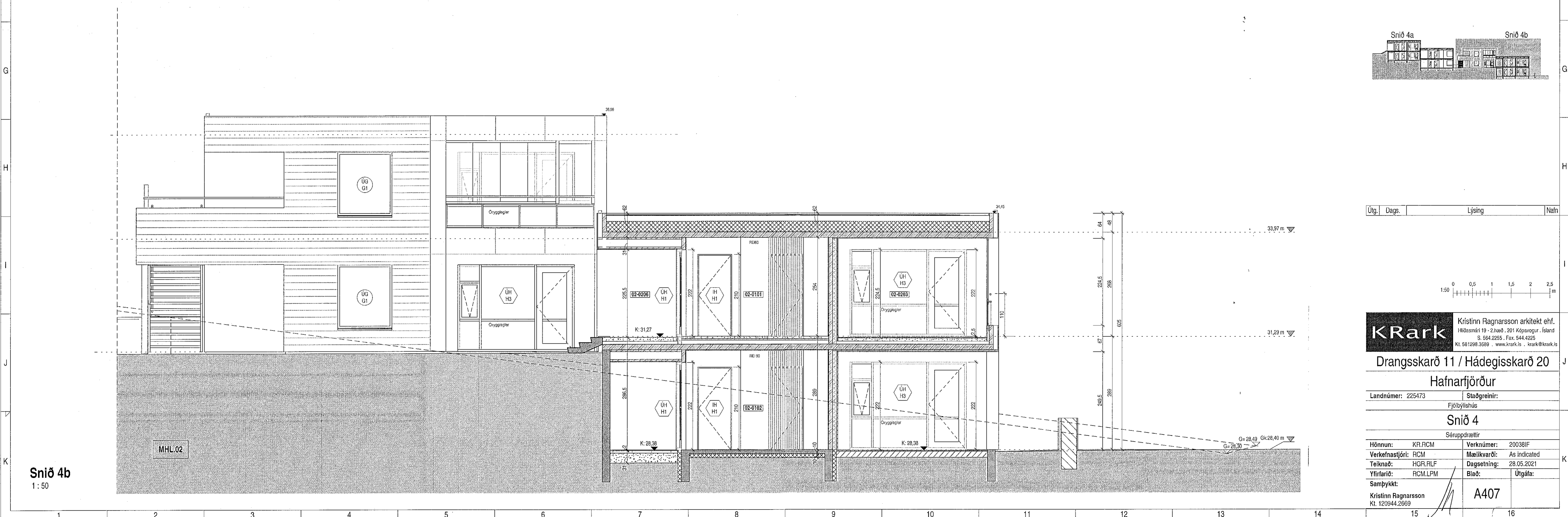
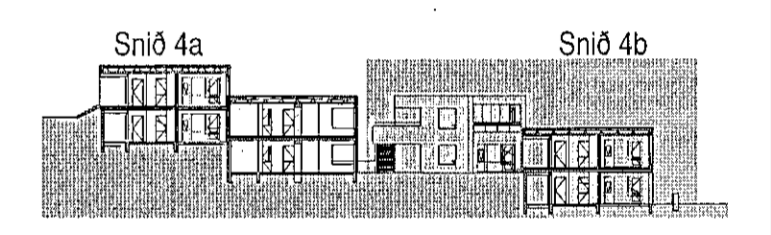
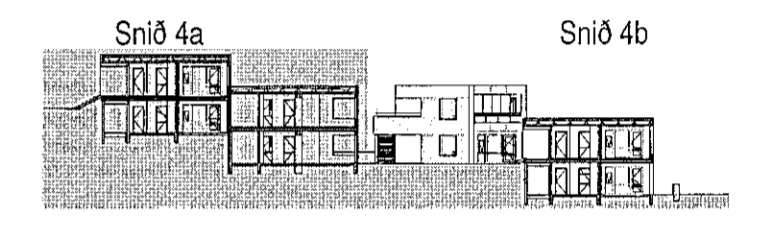


Snið 4a
1:50

Samþykkt þann
21. sep. 2021
f.h. byggingarfulltrúars í Hafnarfirði
Hjálmar A. Jónsson
F-1A3

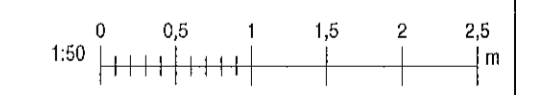
Tákn

GN	= Gálmúrtall	Brunatákn	
PN	= Paknúrtall	Veggir og hæðskil	
SN	= Svalnúrtall	EI60	
LR	= Loftbræng	EI90	
VLR	= Váknin loftbræng	A-EI60	
PK	= Póskassar	A-EI120	
NL	= Neyðarljós	REI60	
BO	= Björgunarp	REI120	
R	= Rýpiskjöldur	A-REIM120	
HSL	= Handstökklök		
UT	= Merktur útgangur		
IW	= Húveita	Hurðir	
VV	= Vafsvelta	E30-CS	
FR	= Rafmagnsvelta	E150-CS	
UK	= Útkvari	E160-CS	
DS	= Dyraásmi	Gúggar	
		E30	
ao	= Felldígi við björgunarp		
o	= Brunastanga		
o	= Stigleðsla út		
o	= Stigleðsla in		
o	= Stigleðsla brunavörðunarkerfis		
o	= Inntak		
o	= Bástaði fyrir fatalaða		



Snið 4b
1:50

Útg.	Dags.	Lýsing	Nefn
------	-------	--------	------



KRark Kristinn Ragnarsson arkitekt ehf.
Höðsmáni 19 - 2. hæð, 201 Kópavogur, Ísland
Sí. 544.2255, Fax. 544.4225
Kl. 561236.3599, www.krark.is, krark@krark.is

Drangsskarð 11 / Hádegisskarð 20
Hafnarfjörður

Landnúmer: 225473 Staðgreinir:
Fjölbýlishús

Snið 4
Séruppdrættir

Hönnun:	KR.RCM	Verknúmer:	200381F
Verkefnastjóri:	RCM	Mælikvæði:	As indicated
Teknað:	HGR.RLF	Dagsetning:	28.05.2021
Yfirfarið:	RCM.LPM	Bláð:	Útgáfa:

Samþykkt:
Kristinn Ragnarsson
Kl. 120944.2669

A407

Skrá: BIM 360/2020381F-Drangsskarð 11 og Hádegisskarð 20 Hafnarfjörður
Snið: 20.05.2021 10:31:18
Plöt: 15.09.2021