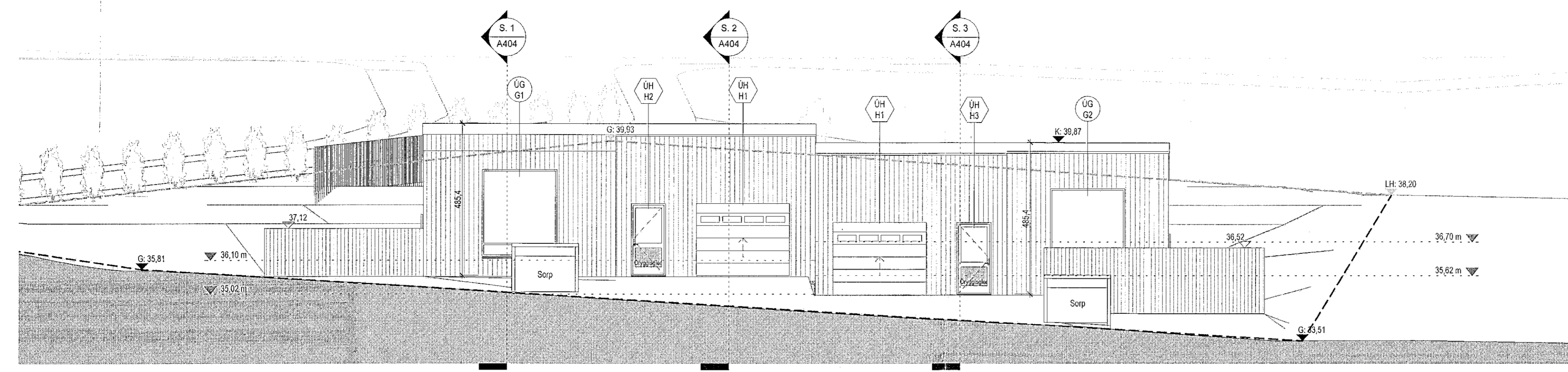
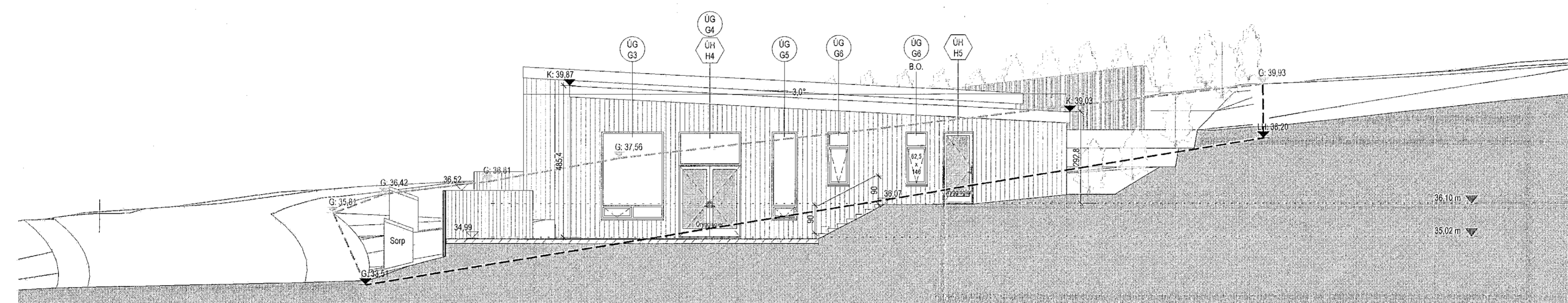


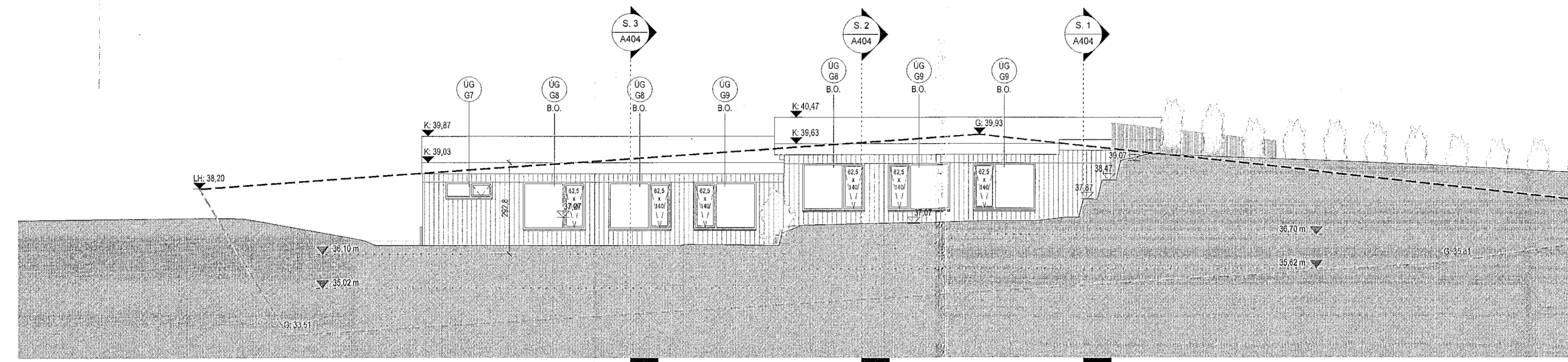
Sambýkkt þann  
 28. sep. 2021  
 f.h. byggingarfulltrúi í Hafnarföð  
 Hölmur A. Jónsson  
 HA3



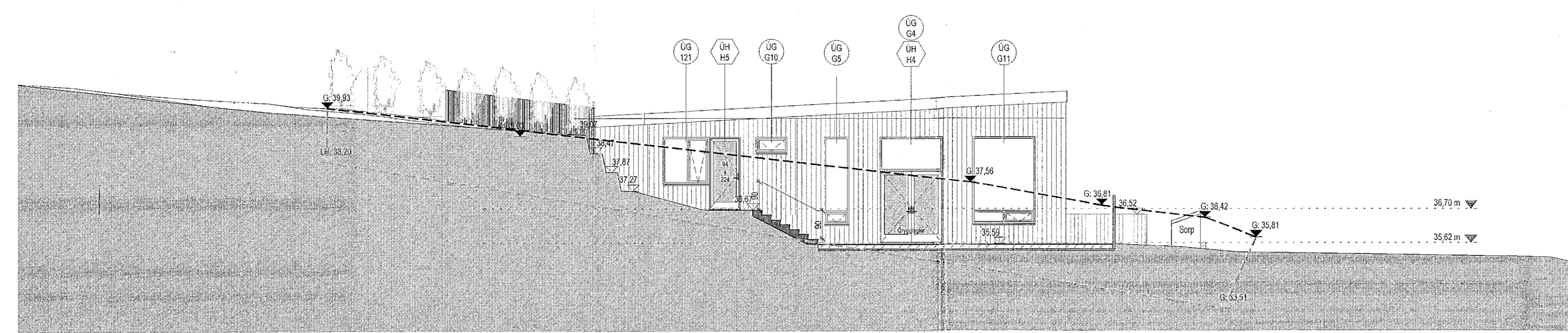
Suðvestur útlit  
 1:100



Suðaustur útlit  
 1:100

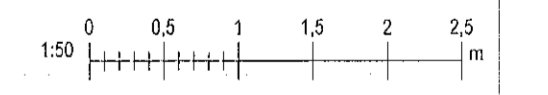


Norðaustur útlit  
 1:100



Norðvestur útlit  
 1:100

Útg.	Dags.	Lýsing	Nafn
<b>Tákn</b>			
<b>Atmenntákni</b>		<b>Brunatákn</b>	
OH	=	Ógildisúrfall	Stjórnstöð brunavörnunarkerfis
OH	=	Ógildisúrfall	Stigleðsla inn
SN	=	Svalanúrfall	Stigleðsla út
LR	=	Loftæsting	Brunaslanga
VLR	=	Væðunin loftæsting	Fellisgjafi við björgunarpíp
PL	=	Póstlúga	
PK	=	Póstkassar	
DS	=	Dýsmáli	
NL	=	Nýgáttfús	
HSL	=	Handskóttakleki	
R	=	Roykskyrtíli	
BO	=	Björgunarpíp	
UT	=	Mekkur útgangur	
HW	=	Hítavella	
VR	=	Vatnsvella	
RR	=	Rafnmagnsvella	
UK	=	Úskran	
---	=	Inntak	
☒	=	Blástæði fyrir fataða	
			<b>Veggir og hæðskil</b>
			EI90
			A-EI120
			REI60
			REI120
			A-REI120
			Hurðir
			E30-CS
			EI30-CS
			EI60-CS
			Gölggar
			E30



**AI ARKITEKT** | Andri Ingólfsson arkitekt ehf.  
 Flakurinn 85, 112 Reykjavík, Ísland  
 Sí. 847.5338 | andri@arkitekti.is  
 Kt. 070388.3089

**Tinnuskarð 32**  
**Hafnarfjörður**  
 Landnúmer: 227908 | Staðgreinir: 1400-1-XXXXXX  
 Parhús

**Útlit**  
 Sérupprættir

Hönnun: AI	Verknúmer: 21001R
Verkefnastjóri: AI	Mælikvarði: 1:100
Teiknað: AI	Dagsetning: 24.09.2021
Yfirfarið: AI	Blað: Útgáfa:

Sambýkkt: Andri Ingólfsson  
 Kt. 070388.3089

**A403**

Skv: 23/09/2021: 14:57:26  
 Pök: 24.08.2021

Copyright © Alex. Hönnuðir aðilar eru áttuðir á teki og myndum - Þessi teki er tekið af myndum.