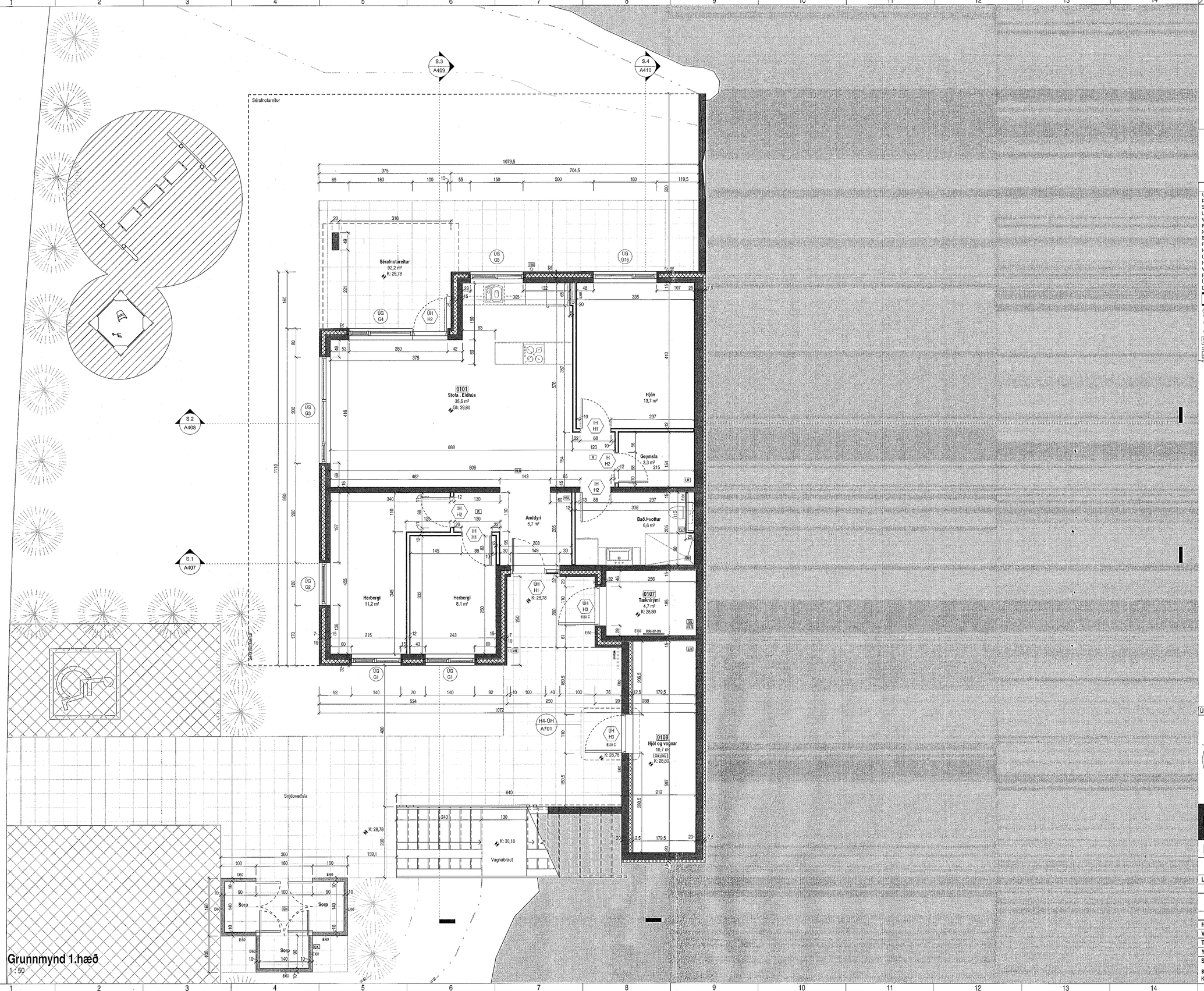

Grunnmynd 1.hæð
1 : 50

Samþykkt þann
28. okt. 2021
f.h. byggingarfulltrúans í Hafnarfirði
Hjálmar A. Jónsson
HAJ

Tákn

GN	= Gólfniðurfall	**Brunatákn**
ÞN	= Þakniðurfall	
SN	= Svalaniðurfall	**Veggir og hæðaskil**
LR	= Loftræsting	EI60
VLR	= Vélknúin loftræsting	EI90
PK	= Póstkassar	A-EI60
NL	= Neyðarljós	A-EI120
BO	= Björgunarop	REI60
R	= Reykskynjari	REI120
HSL	= Handslökkvitæki	A-REIM120
ÚT	= Merktur útgangur	
HV	= Hitaveita	**Hurðir**
VV	= Vatnsveita	E30-CS
RR	= Rafmagnsveita	EI30-CS
ÚK	= Útikrani	EI60-CS
DS	= Dyrasími	**Gluggar**
BO	= Fellistigi við björgunarop	E30
D.S.	= Brunaslanga	
	= Stigleiðsla	
	= Stigleiðsla út	
	= Stjórnstöð brunaviðvörunarkerfis	
	= Inntak	
	= Bílastæði fyrir fatlaða	

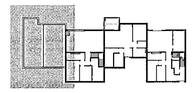

Útg.	Dags.	Lýsing	Nafn

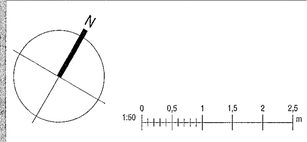

KRark
Kristinn Ragnarsson arkitekt ehf.
Hlíðasmári 19 - 2.hæð . 201 Kópavogur . Ísland
S. 564 2255 . Fax. 544.4225
Kt. 581298.3589 . www.krark.is . krark@krark.is

Drangsskarð 15 og Hádegisskarð 24

Hafnarfjörður

Landnúmer: 225475	**Staðgreinir:** -

Fjölbýlishús

Grunnmynd 1. hæð

Séruppdrættir

Hönnun:	KR	**Verknúmer:**	20062IF
Verkefnastjóri:	KR	**Mælikvarði:**	As indicated
Teiknað:	HGR.RLF	**Dagsetning:**	28.05.2021
Yfirfarið:	VÞS.RCM	**Blað:**	**Útgáfa:**
Samþykkt: Kristinn Ragnarsson Kt. 120944.2669		A401	

Copyright © KRark . Hönnuður áskilur sér allan rétt á teikningum - Fjölföldun er háð skriflegu samþykki

A1

Plot: 05.10.2021
Save: 25.10.2021 16:20:56
Skrá: BIM 360://20062IF-Drangsskarð 15 og Hádegisskarð 24 Hal/20062IF-D15 Haf.rvt