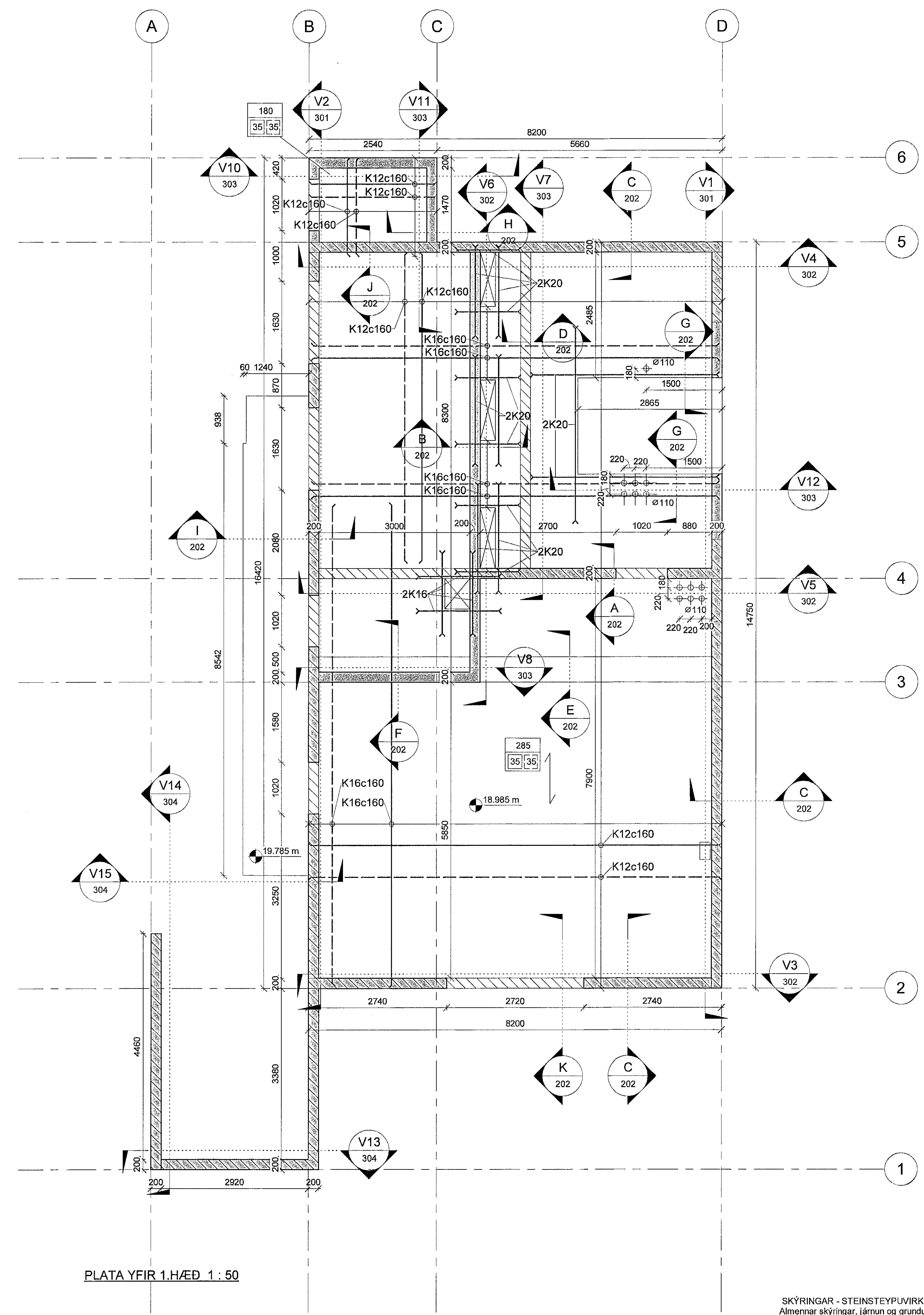
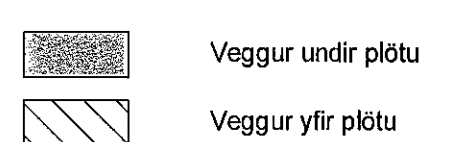


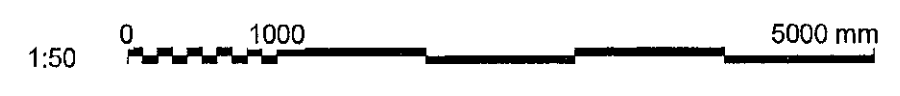
Samþykkt þann
07. nóv. 2022
fh. byggingarfulltrúans í Hafnarfirði
Róbert A. Róbertsson



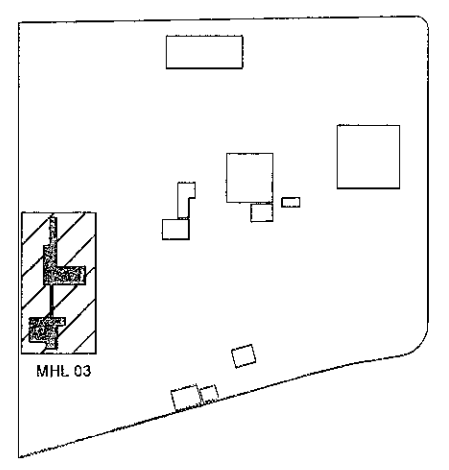
PLATA YFIR 1.HÆÐ 1 : 50



SKÝRINGAR - STEINSTEYPUVIRKI
 Almennar skýringar, járnun og grundun sjá teikningu VER-400-015-CI-D01-000
 Hnitakerfi er ISN83
 Landhæðir eru í Reykjavíkurbæðarkerfi.
 Öll ónefnd mál eru í millimetrum (mm), hnit og hæðir eru í metrum (m)
 Undirstöður eru grundaðar á bjappaðri frostfríri fyllingu.
 Steypuhúla:
 Undirstöður Neðribrún og lóðrétt 45mm
 Veggir og plötur 35 mm
 Steypugæði undirstöður og veggir: C35/45-32+XC4+XD2+XS2+XF4
 Bendistál: Stál merkt K er kambastál og skal vera B500NC samkvæmt ÍST NS 3576-3:2012
 Innsteypt ídráttaror og lagnir sjá viðkomandi fagteikningar.
 Teikningar Danieli sjá DPC5EB-GB31-C0400-BD001
 Lagerálag/notálag á 10 kN/m²



3.01 Útöðstækning	2022-09-28	FIG	KGS
Útg. Skýring / Breyting	dagsetning	teiknari	lyftir



HRINGRÁS
 ENDRINGARVIRKI

BATTERÍB/ARKITEKTAR Hvalvegjarbraut 32, 220 Hafnarfirði, S: 6484700
LOTA ehf. Guðniðarstíj 2-4, 113 Reykjavík, S: 9605400
REFSKEGG ehf. Stúdlaugery 42, 221 Hafnarfirði, S: 8232289
VERKÍS hf. Ólafsskál 2, 103 Reykjavík, S: 4228000

Hönnuður aðaluppdráttar og hönnunarstjóri:
 Sigurður Elmiðsson FAI R: 110457-2789

Hönnuður séruppdráttar
 Kristján G. Sveinsson kt: 040856-5529

Áhella 1, Hafnarfirði 03
 GATASTÆBETNING Matsliði:
Burðarvirki LANDNÖMUR L122107
 Stjórnhúsi - Plata yfir 1. hæð STADGR.: 1400-1-01550010
 Grunnmynd MKV.: 1:50
 BLAÐSTÆRÐ: A1
 ÚTGAFA DAGS: 2022-09-28
 TÖRNUM: FIG
 YFIRARÐ: KGS

SKALANÖMUR
VER - 450 - 015 - CI - D02 - 102 - 3.01
 UPPRUNI VBS INNAUÐSP. FAGSVIÐ SKJALATEG. RADNR. ÚTGAFA
 VERKÖMUR RÁÐGJAFNA: 21334

Öll mál eru í mm. Máló ekki af teikningum. Öll mál athugið á staðnum. Ósamræmi í teikningum og vafastríði skal tilkynna arkitektum strax.

Tolvskrá: Autodesk Docs://Hringrás/Áhella/HRI_450_B1.rvt