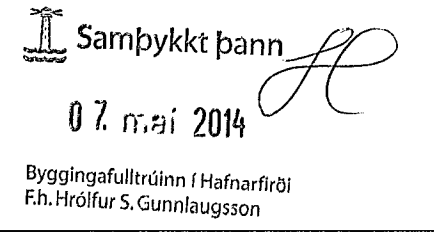


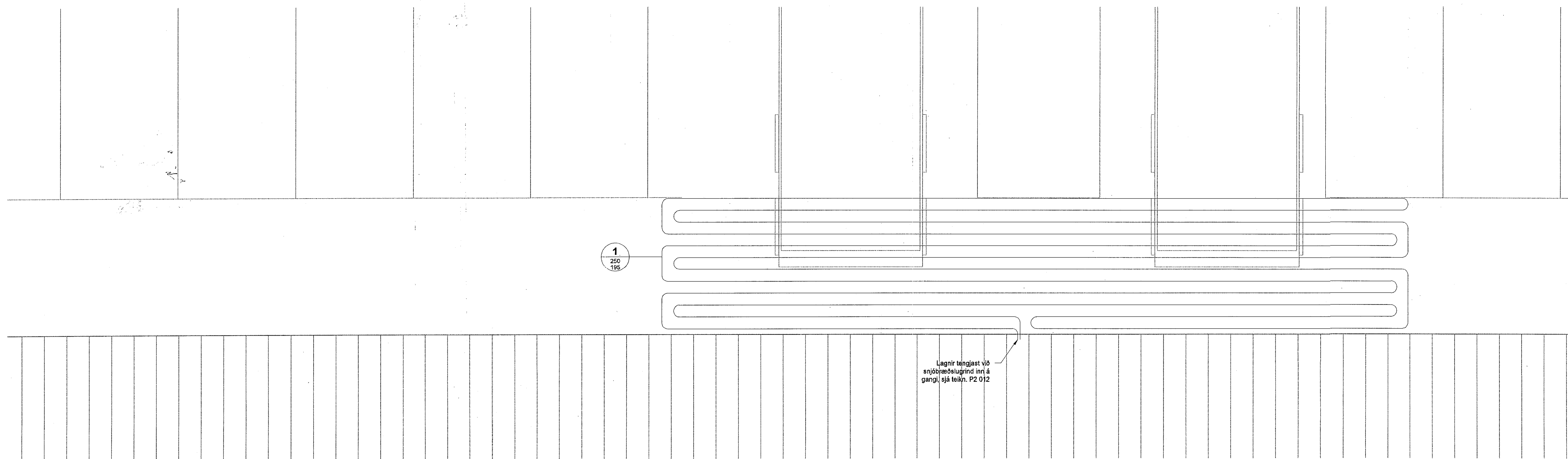
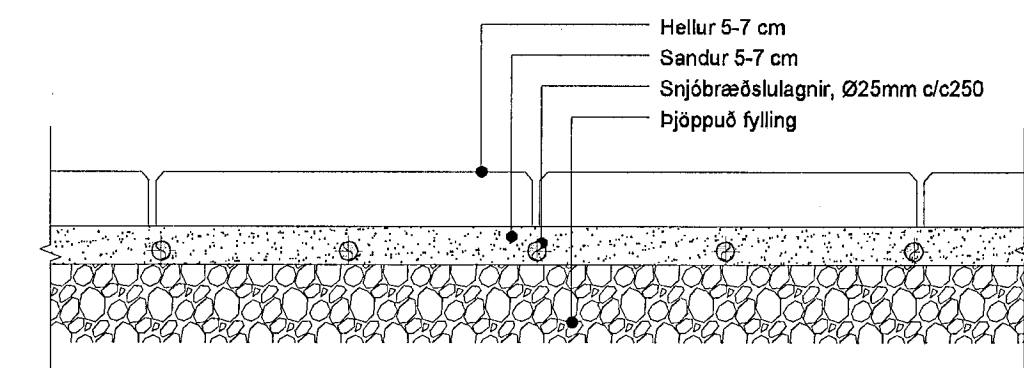
HELSTU KENNISTÆRDIR  
 STÆRD UPPHITADS FLATAR 248 m<sup>2</sup>  
 HEILDARLENGD HITLAGNA 945 m  
 REIKNAD HITASTIG VATNS AÐ SNJÓBR. 35 ° C  
 REIKNAD HITASTIG VATNS FRÁ SNJÓBR. 15 ° C  
 AFKÓST SNJÓBRÆDSLU Á m<sup>2</sup> 160 W/m<sup>2</sup>  
 HEILDARAFKÓST SNJÓBRÆDSLU 39.7 kW  
 VATNSMAGN FRÁ HITAKERFI HÚSS 0,56 l/s  
 REIKNAD VIÐBÓTARVATNSMAGN FRÁ HITAVEITU 0,08 l/s



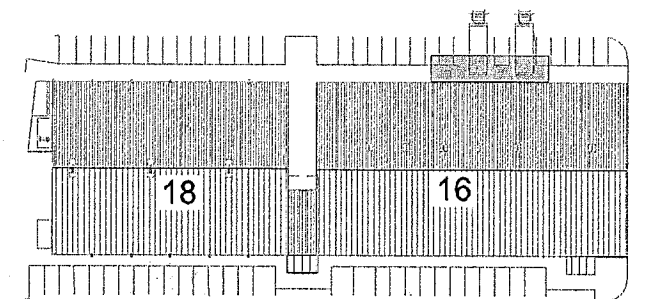
**SKÝRINGAR**

Almennar skýringar sjá teikningu P0 000

**KENNISNIÐ SNJÓBRÆDSLU Í HELLUR 1:10**



**Lykilmynd**



Útg. Dags. Skýring. Hannabýrfraríó



**VERKFRÆÐISTOFA**

BÆJARHRAUN 20 • 220 HAFNARFJÖRÐUR • KENNIT. 710796-2899  
 vsb@vsb.is • Sími 595 8600 • Fax 595 8610 • www.vsb.is

Ártun sérhönnuðar  
 Sveinn Áki Sverrisson  
 Kt. 230855 5609 • aki@vsb.is

Verkefni  
**HELLUHRAUN 16-18, 220 HAFNARFIRÐI  
 ENDURBÆTUR**

Verkihluti  
 Lagnir  
 Snjóbræðsla  
 Yfirlitsmynd og Grunnmynd

Hannað	Teiknað	Yfirfarð	Kvarði	Síða
JGR	RS	SÁS	1:200	/ A1
Dags.	Verkefni	Teikning	Útgáfa	
11.02.2014	12197	P5 011	-	