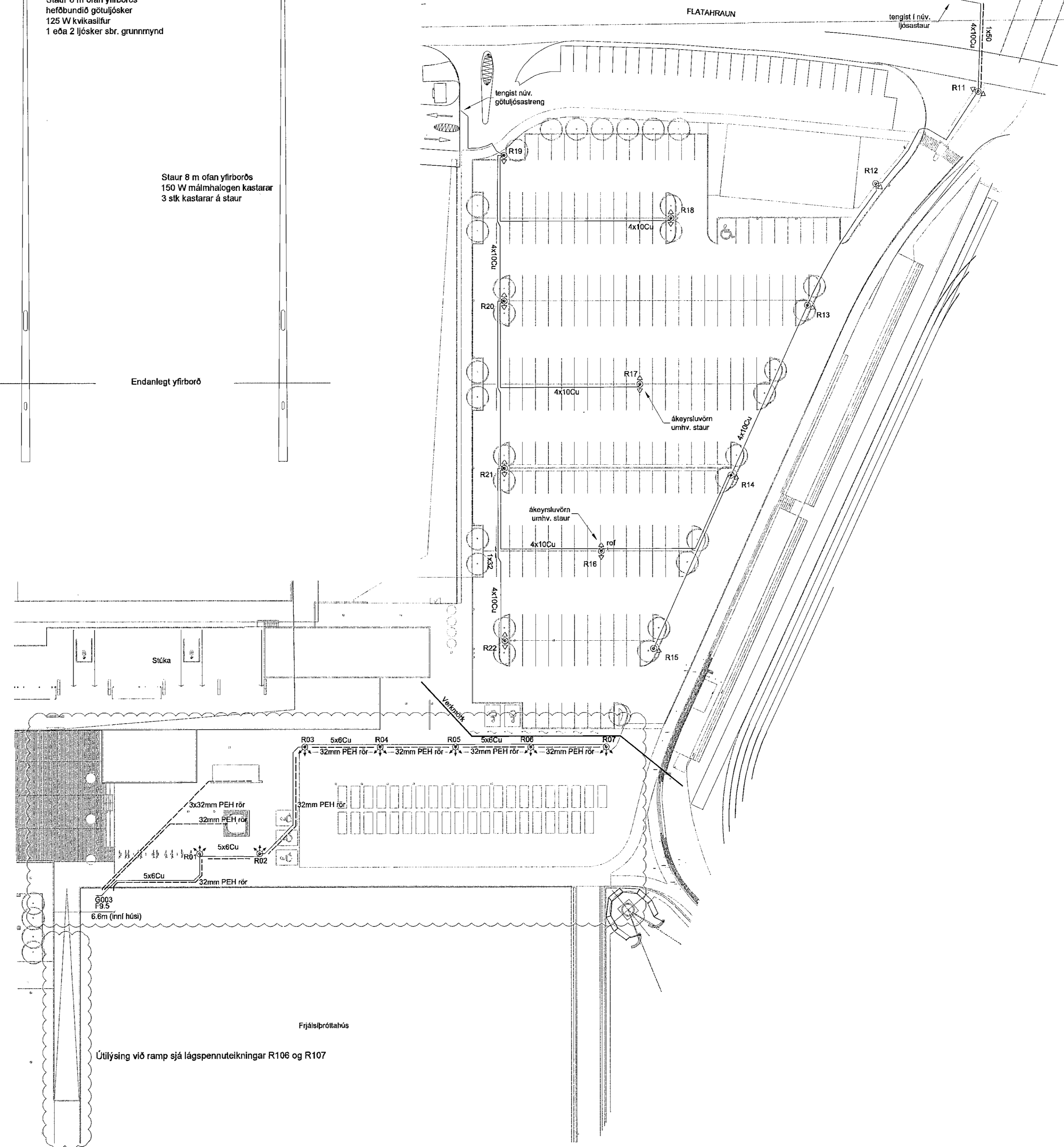
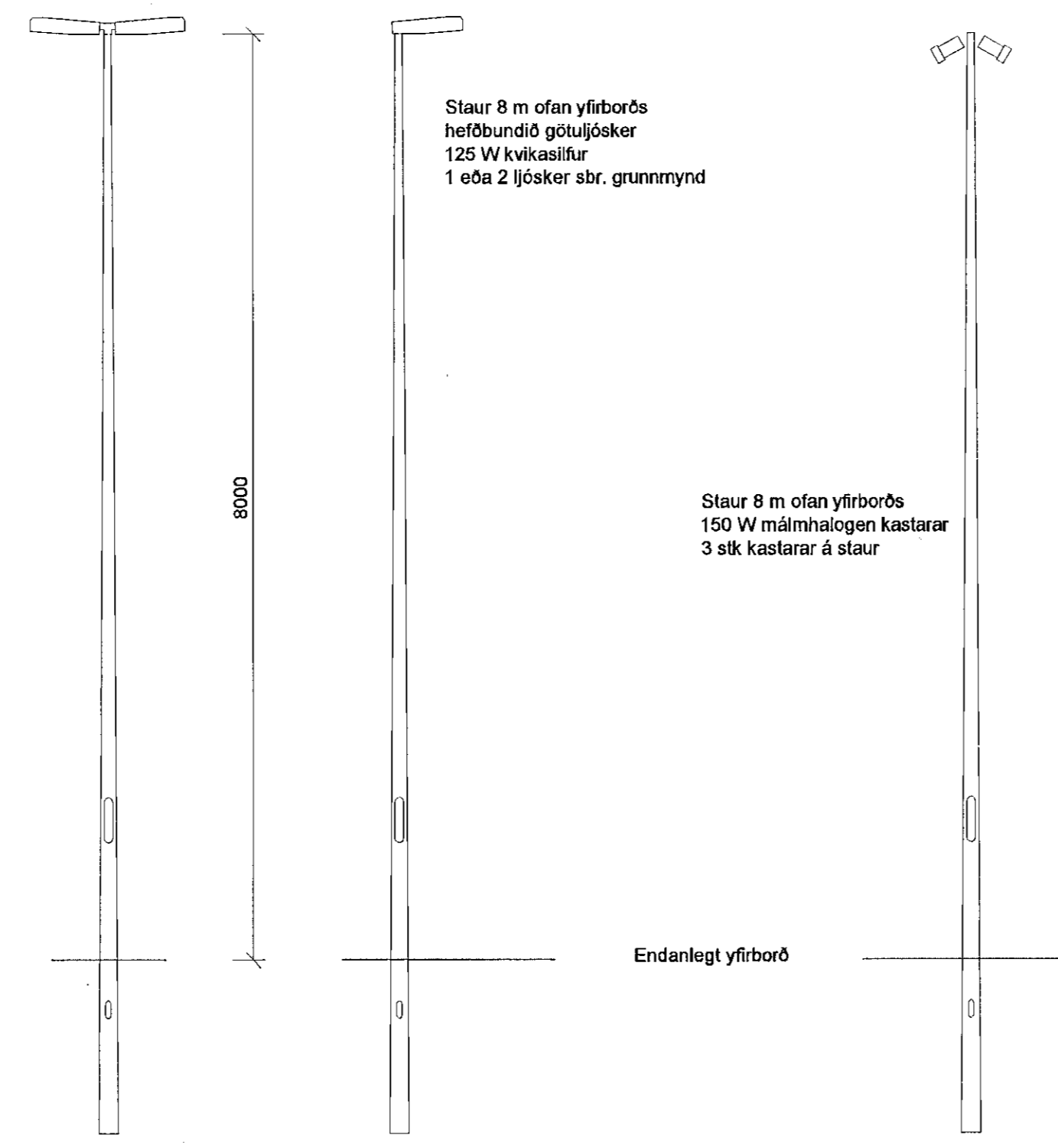
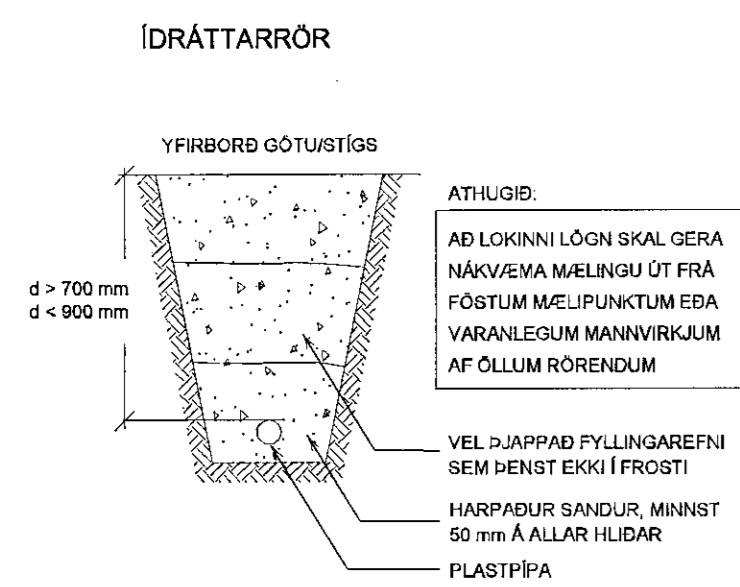
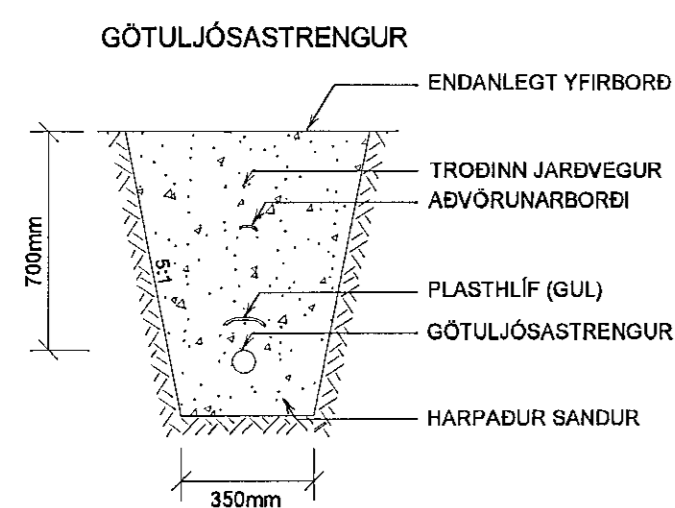
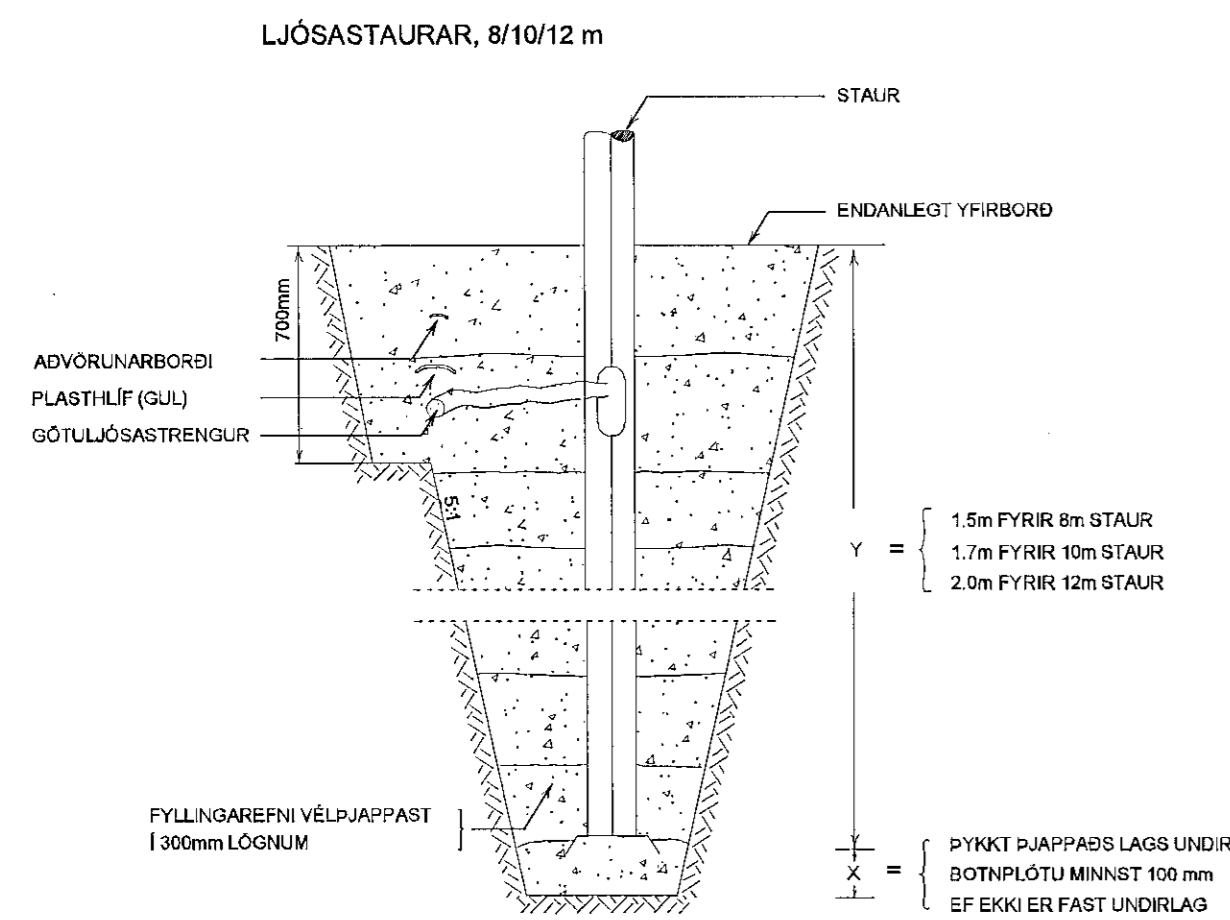


Sniðmyndir 1:20

Útlit/snið 1:50

Grunnmynd 1:500

Byggingafrulltrúi Hafnarfirðar
Móttekið þann
29 SEP 2014

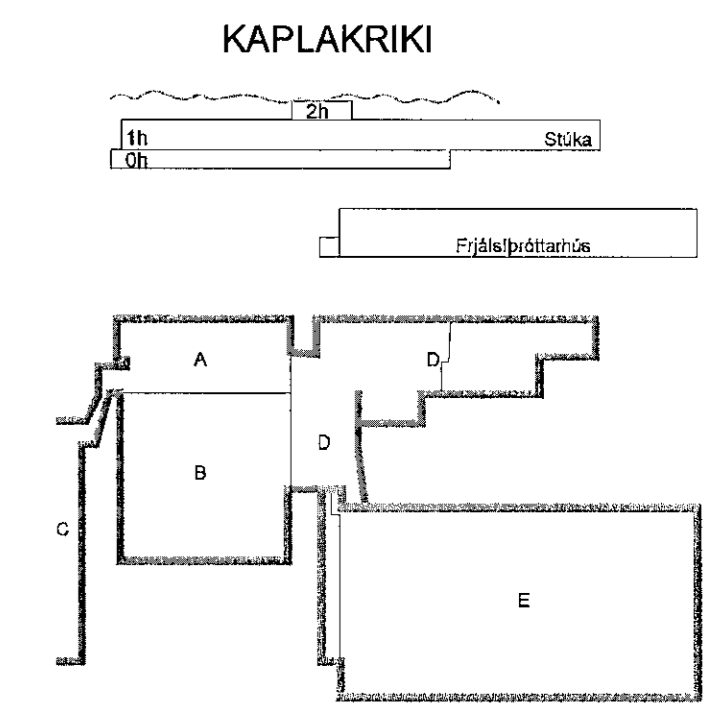


HNITASKRÁ

Nákvæm staðsetning skv.
lóðarteikningu landslagsarkitekts

R01	356796.692	400433.819
R02	356786.327	400409.417
R03	356784.365	400382.586
R04	356784.826	400346.884
R05	356785.296	400310.532
R06	356768.363	400323.100
R07	356761.544	400355.327
R11	356753.392	400366.845
R12	356719.271	400384.108
R13	356731.152	400358.753
R14	356744.753	400329.730
R15	356758.773	400299.812

- SKÝRINGAR**
- Ljósaustaur, 8 m ofan yfirborðs, hefðbundni götuljósaker, 100 W natríum
 - Ljósaustaur, 8 m ofan yfirborðs, hefðbundni götuljósaker, 2 stk. 100 W natríum
 - Ljósaustaur, 8 m ofan yfirborðs, ljósker 3 stk kastari með 150 W málmhalógen
 - Núverandi ljósaustaur tekinn niður
 - 4x10Cu Rafstrengur í jörð, 4x10 mm² NYY-J
 - 5x6Cu Rafstrengur í jörð, 5x6 mm² NYY-J
 - 1x32 Plastdráttarpipa Ø 32 mm



B 09.09.14 Breyting á lóðarlýsingu BSG/ÓG
A 14.03.08 Breyting, endurgáta SF/ÓG
Útg. Dags. Skýring Hannaðýrjaríó

VSB
VERKFRÆÐISTOFA

BEIARHRAUN 20 - 220 HAFNARFJÖRÐUR - KENNIT. 710796-2899
vsb@vsb.is Sími 565 8600 Fax 565 8610 www.vsb.is

Ártun sérhönnuðar
Óm Guðmundsson Kt: 220961-2739

Verkefni:
KAPLAKRIKI
HAFNARFIRÐI

Verkefni:
Rafkerfi

Lóðarlýsing

Hannað ÓG	Teiknað ÓG	Yfirfarið RVK	Kvarði: 1:500	/ A1	Síða -
Dags: 19.02.2007	Verkefni: 06811	Teikning: R004	Útgáfa B		

V:\2006\06811\06811-KaplaKriki\FH\Skemur\06811-R004-A5B0A.dwg og lóðing