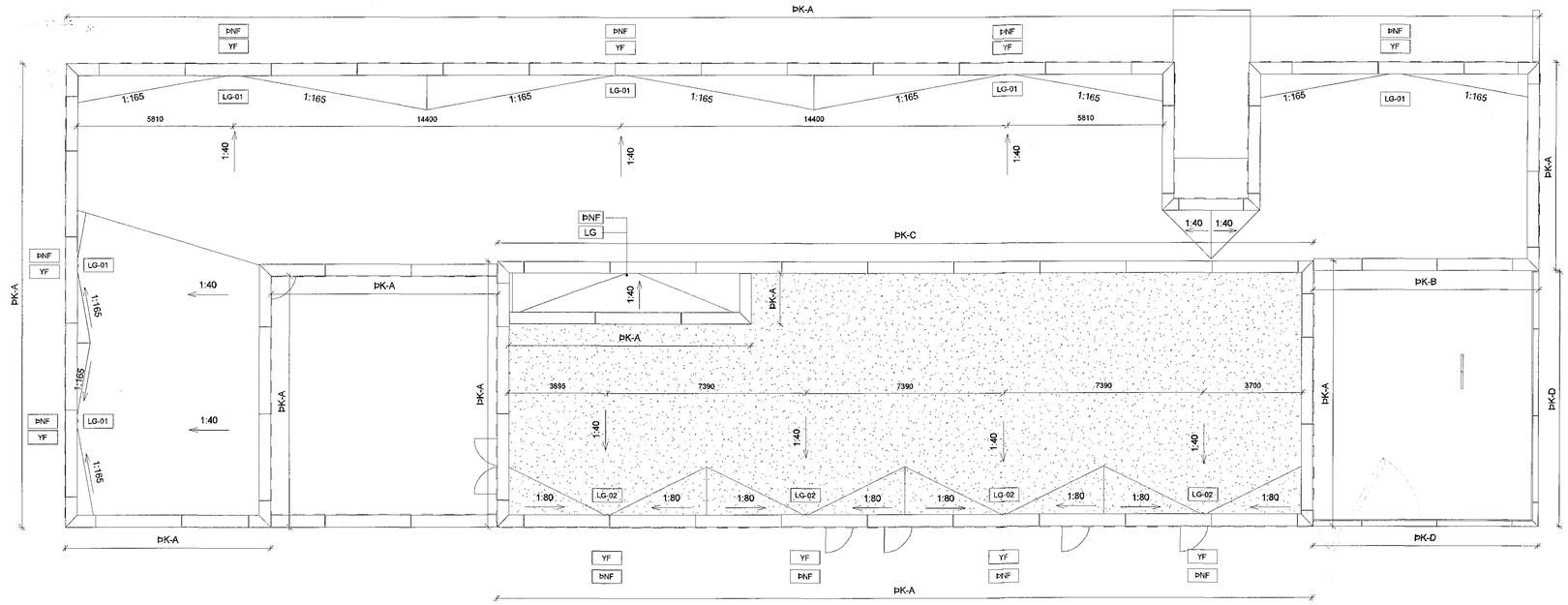

1 (27) Þak - Hallaplan
1 : 100

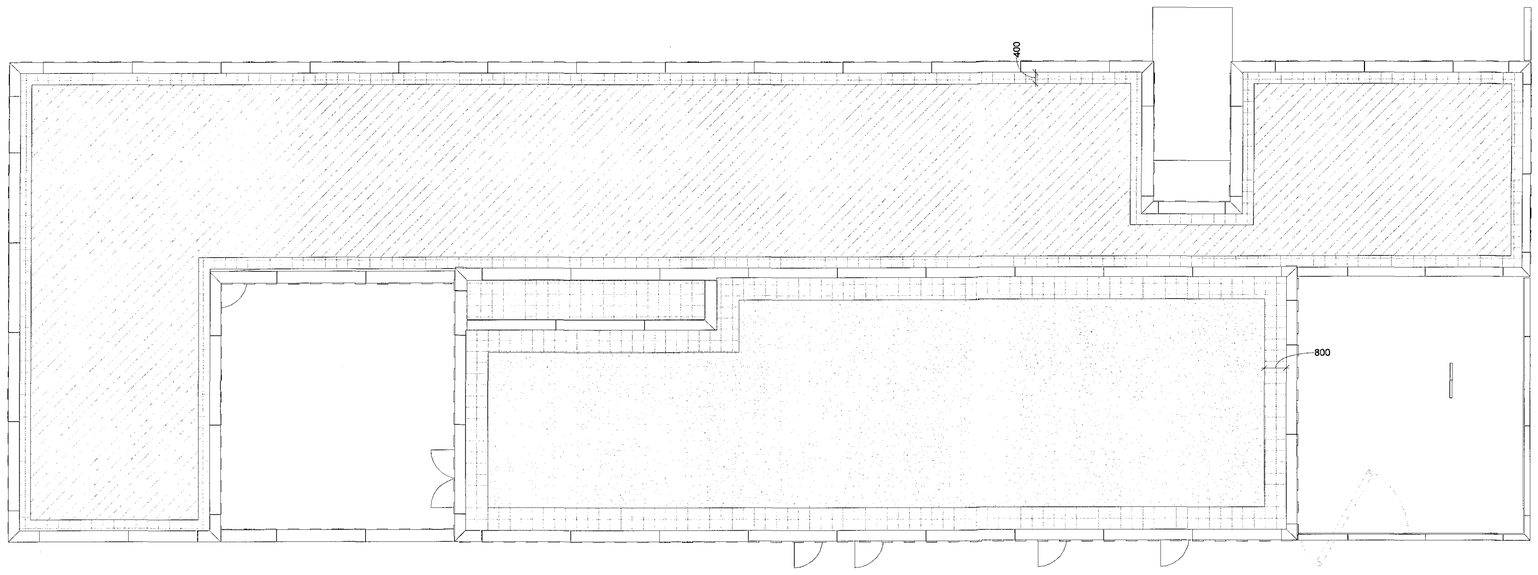

Hellur, 400 x 400 x 60

Möl

Gróðurþekja

2 (47) Þak - Yfirborðsefni
1 : 100

úlg.	dags.	skýring	teiknað
A	27.2.2016	Uppfærð loftaplan og gólf í byggingarhluta. Fellivaggur við afari felldur út. Braut burt við FV-8.	Þbs

Skýringarmynd

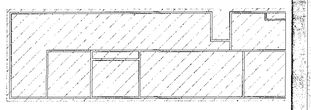

Safnaðarheimili Ástjarnarkirkju

Heimilisfang: KIRKJUVELLIR 1
Sveitarfélag: HAFNARFJÖRÐUR
Verkhluti: VERKTEIKNINGAR
Skýringarteikn: ÞAKKVIND

Þannað / teiknað: bg, Þbs
yfirfarið / samþykkt: dbj / bg
mælikvarði: As indicated
stoðgreinir: 1400-1-50650010
landnúmer: 197735

Arkitekt:
- Áðalsteinn Snorrason — arkitekt fíá — kt.161161-2769
- Ásgeir Þór Jónsson — arkitekt fíá — kt.010174-4819
- Birgir Teitsson — arkitekt fíá — kt.020460-4589
- Björn Guðbrandsson — arkitekt fíá — kt.170174-3059
- Egill Guðmundsson — arkitekt fíá — kt.270162-6869
- Jóhannes L. Eðvarðsson — byggingafræðingur brí — kt.260572-3529

Löggiltur aðal / séruppdrátta:
Löggiltur úttektarfræðingur:

Arkís arkitektar ehf. Hlíðarsmára 2 201 Kópavogur kt 531107-0550
sími 511 2060 fax 511 2066 www.ark.is netfang arkis@ark.is

dagsetning: 01.09.2015
verknr.: 14-050

ARKÍS arkitektar (99)3.04 teikning A breyting

Þakkvind.dwg - 01.1.015
ALLAR MÁLSETNINGAR Á TEIKNINGUM FLJÓTSKOÐAÐAR VIÐ ÁRSÍ ÁRSÍ ARKÍS

Samþykkt þann 23 MAR 2016
Byggingarfulltrúinn í Hafnarfirði
F.h. Sigurður Steinar Jónsson

1 18/3 16 1503507

Almennt:

Málsetningar við ÞNF rör er í miðju röra.

ÞNF táknar þakniðurfallsbrunnur
YF táknar yfirfallsbrunnur
LG táknar laufgrind

Halli á þaki er almennt 1:40 en í skotrennum skal halli ekki fara niður fyrir 1:165

Við ÞNF á 600 x 600mm svæði í kring um niðurfallsbrunna skal lækka ásteypulag um 6-8mm til að tryggja að þau pappalög sem þurfa til að þétta í kring um niðurfall, myndi ekki hindrun fyrir vatn.

Varðandi frágang lagna frá niðurfallsbrunnum er vísað í teikningar og verklýsingar lagnahönnuða.

Þakhallar sjást einnig í sniðum (99)3.10-12
þar sem deilitilvísanir koma einnig fram.