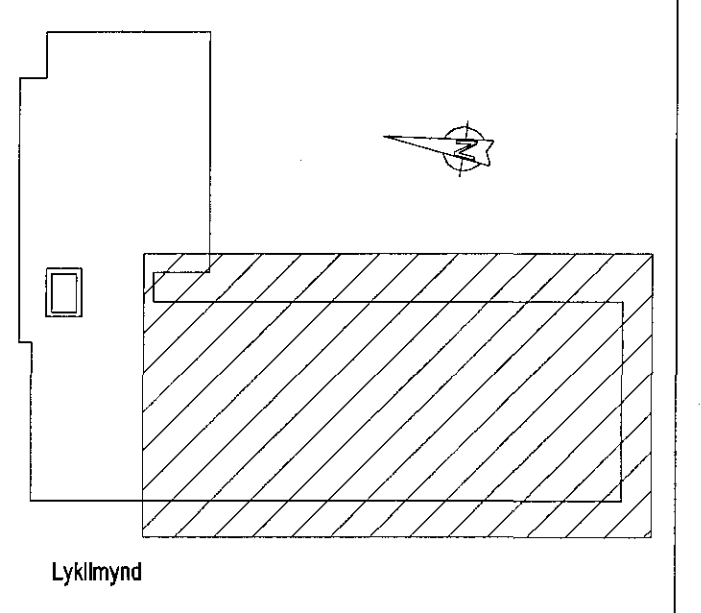


Samþykkt þann
06 APR 2016
Byggingarfulltrúinn í Hafnarvíði
F.H. Sigurður Steinar Jónsson



Skýringar:
Á teikningu L-01 eru almennar skýringar og öll lágmarks ákvæði varðandi lagnakerfi.
Allir uppgefnir kótar á frærennisslagnum eru rennilískótar.
GK merkir andarslagur gölfplötu
SK merkir steypukölu
Um nákvæma stærð og staðsetningu einstakra byggingahluta, sjá nánar á sérteikningum aðalhönnuðar.
Vatnshalliplan fyrir þak, þaksvellir og svallir skulu vera eftir teikningum arkitekts.
Vatnshalliplan í lóð og staðsetningu ráðurfalla í lóð skulu vera samkvæmt teikningum landslagsarkitekts.
Úthveggir eru einangraðir og kladdir að utan.
Staðsetning stíla fyrir þakhrúrföll skulu taka mið af því.
① Merkir Ø 63 PL, PEH vatnshéimnað í Ø 150 PL, PEH lóðunni frá tengingu götu að tengingind.
② Ø 63 PL, PEH affall hitaveitu.
③ Merkir Ø 70 PL, í gölfplötu að gölfhrúrfalli.
④ Merkir intak hitaveitu skv. veggmáli Örtuveitu.


GK í sökkulveggi (300x300) skulu vera í kóla sem er 100 mm neðar en rennilískótur

Undir steypta plötu koma lóðslagnir að flöppunarslögum. Sjá nánar teikningar af neykvatns- og hitalögnum.

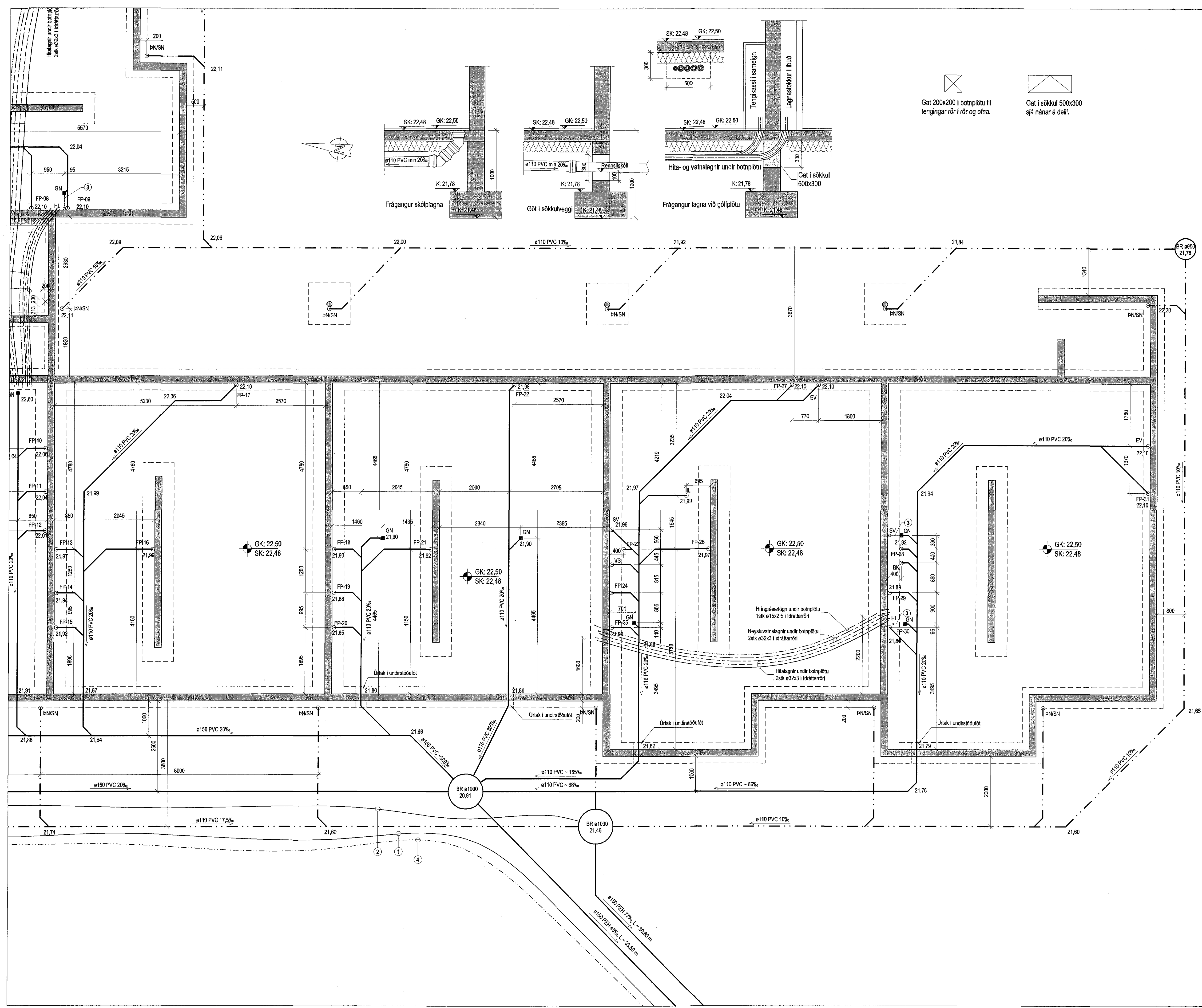
Breyting 1, dags: 28.02.2016
Lagnir undir botnplötu færðar inn, Frærennisslötur færast lítillega.

Eskvillir 11
Hafnarvíði

Lagnakerfi:
Frærennisslagin
Lagnir í jörð



Skjala:	PJ	Dagsetning:	25.06.2015
Tekni:	PJ	Mótt:	1:50
Skjalnúmer:		Númer:	L-05



☒ Gat 200x200 í botnplötu til tengingar rör í rör og ofna.
☐ Gat í sökkul 500x300 sjá nánar á deil.