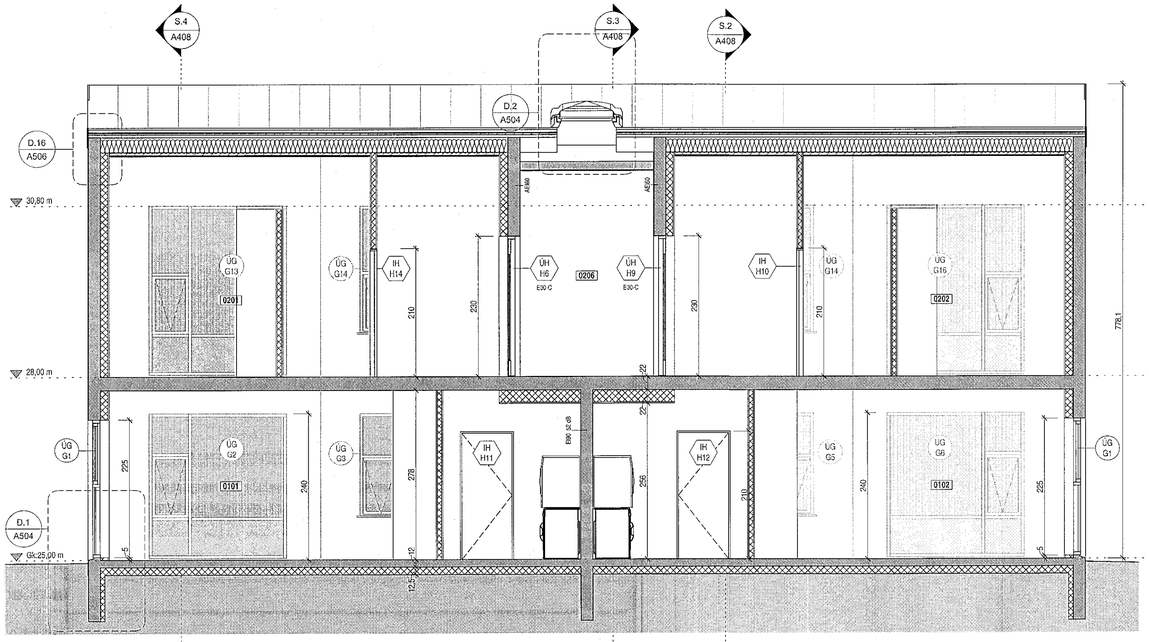

Snið 1
1 : 50

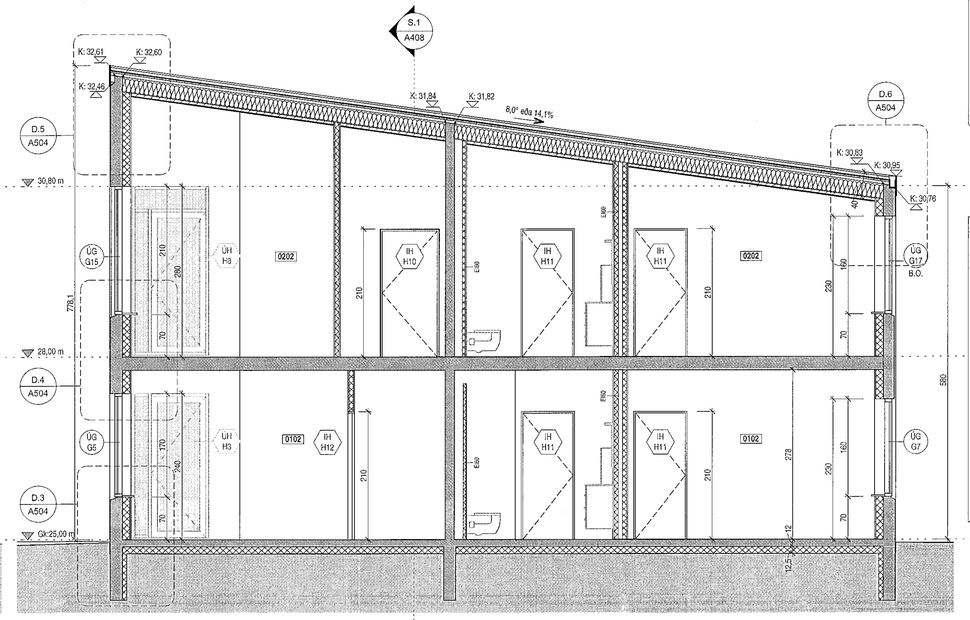

Snið 2
1 : 50

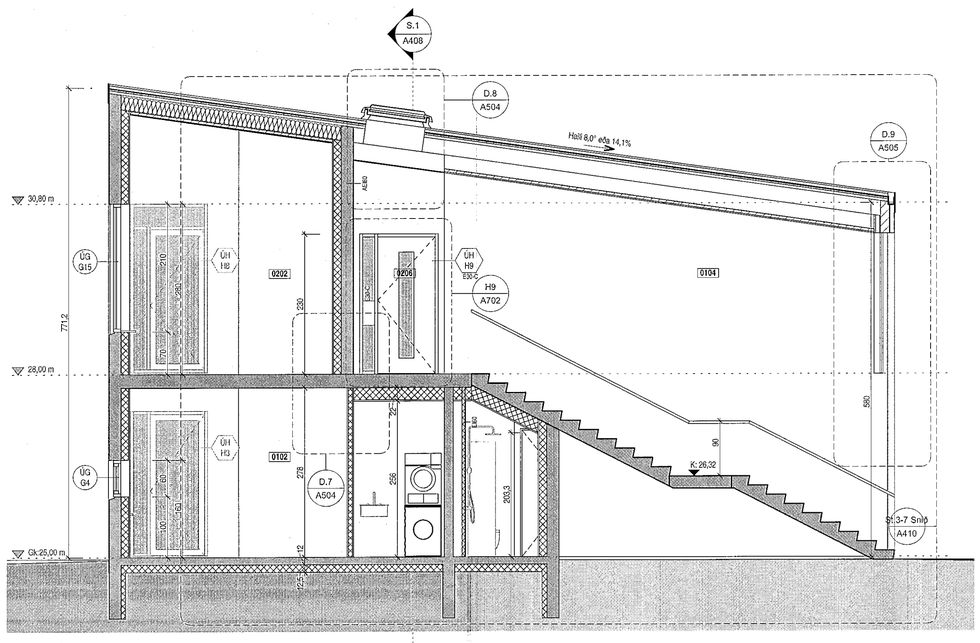

Snið 3
1 : 50

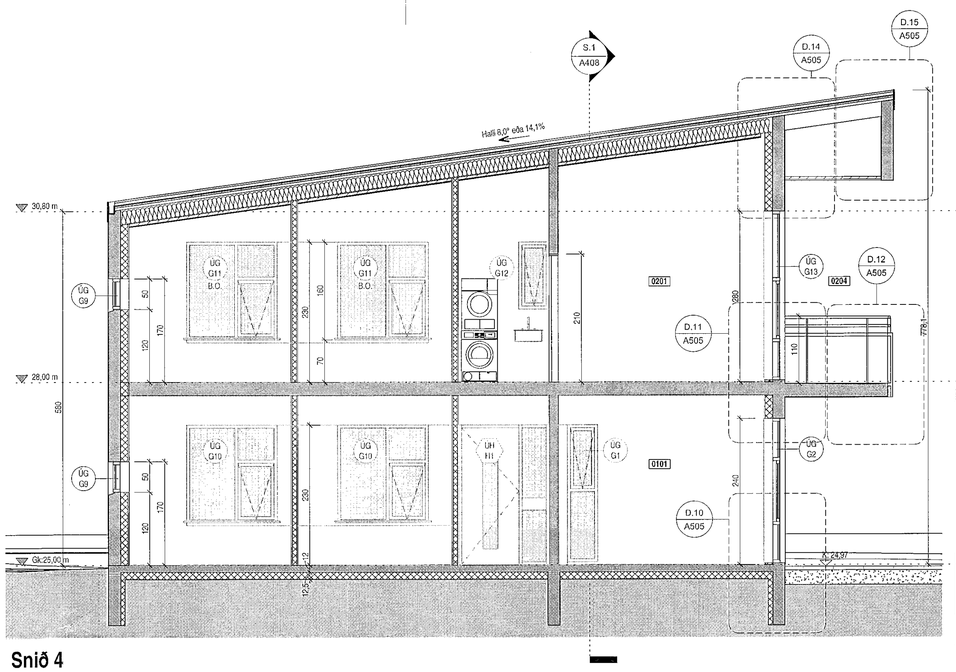

Snið 4
1 : 50

Sampykkt þann
06 MAR 2018
Byggingarfulltrúinn í Hafnarfirði
F.h. Sigurður Steinar Jónsson

Tákn

GN	=	Gólfniðurfall
ÞN	=	Þakniðurfall
SN	=	Svalaniðurfall
LR	=	Loftræsting
VLR	=	Vélknúin loftræsting
PK	=	Póstkassar
NL	=	Neyðarljós
BO	=	Björgunarop
R	=	Reykskynjari
HSL	=	Handslökkvitæki
ÚT	=	Merktur útgangur
HV	=	Hitaveita
VV	=	Vatnsveita
RR	=	Rafmagnsveita
ÚK	=	Útikrani
DS	=	Dyrasími
DS BO	=	Dyrasími
	=	Fellistigi við björgunarop
	=	Brunaslanga
	=	Stigleiðsla
	=	Stigleiðsla út
	=	Stjórnstöð brunaviðvörunarkerfis
	=	Inntak
	=	Bílastæði fyrir fatlaða

Brunatákn

Veggir og hæðaskil
EI60
EI90
A-EI60
A-EI120
REI60
REI120
A-REIM120

Hurðir
E30-CS
EI30-CS
EI60-CS

Gluggar
E30

Útg.	Dags.	Lýsing	Nafn

1:50 0 0,5 1 1,5 2 2,5 m

KRark
Kristinn Ragnarsson arkitekt ehf.
Hlíðasmári 19 - 2.hæð . 201 Kópavogur . Ísland
S. 564.2255 . Fax. 544.4225
Kt. 581298.3589 . www.krark.is . krark@krark.is

Stuðlaskarð 1-7

Hafnarfjörður

Landnúmer: 214626	**Staðgr.:** 1400-1-56600010

Fjölbýlishús

Nr.3-7-Mhl.02-04 Snið 1-4

Séruppdrættir

Hönnun:	RM	**Verknúmer:**	16086IF
Verkefnastjóri:	RM	**Mælikvarði:**	1 : 50
Teiknað:	HGR	**Dagsetning:**	13.02.2017
Yfirfarið:	RM	**Blað:**	**Útgáfa:**
Samþykkt: Kristinn Ragnarsson Kt. 120944.2669		A408	

Copyright © KRark _Hönnuður áskilur sér allan rétt á teikningum - Fjölföldun er háð skriflegu samþykki

A1

Plot: 28.07.2017
Save: 18.12.2019 12:01:36
Skrá: E:\Verkefni\16086IF-Stuðlaskarð 1-7 Hafi\16086IF-Stuðlaskarð 1-7 Haf_cao.rvt