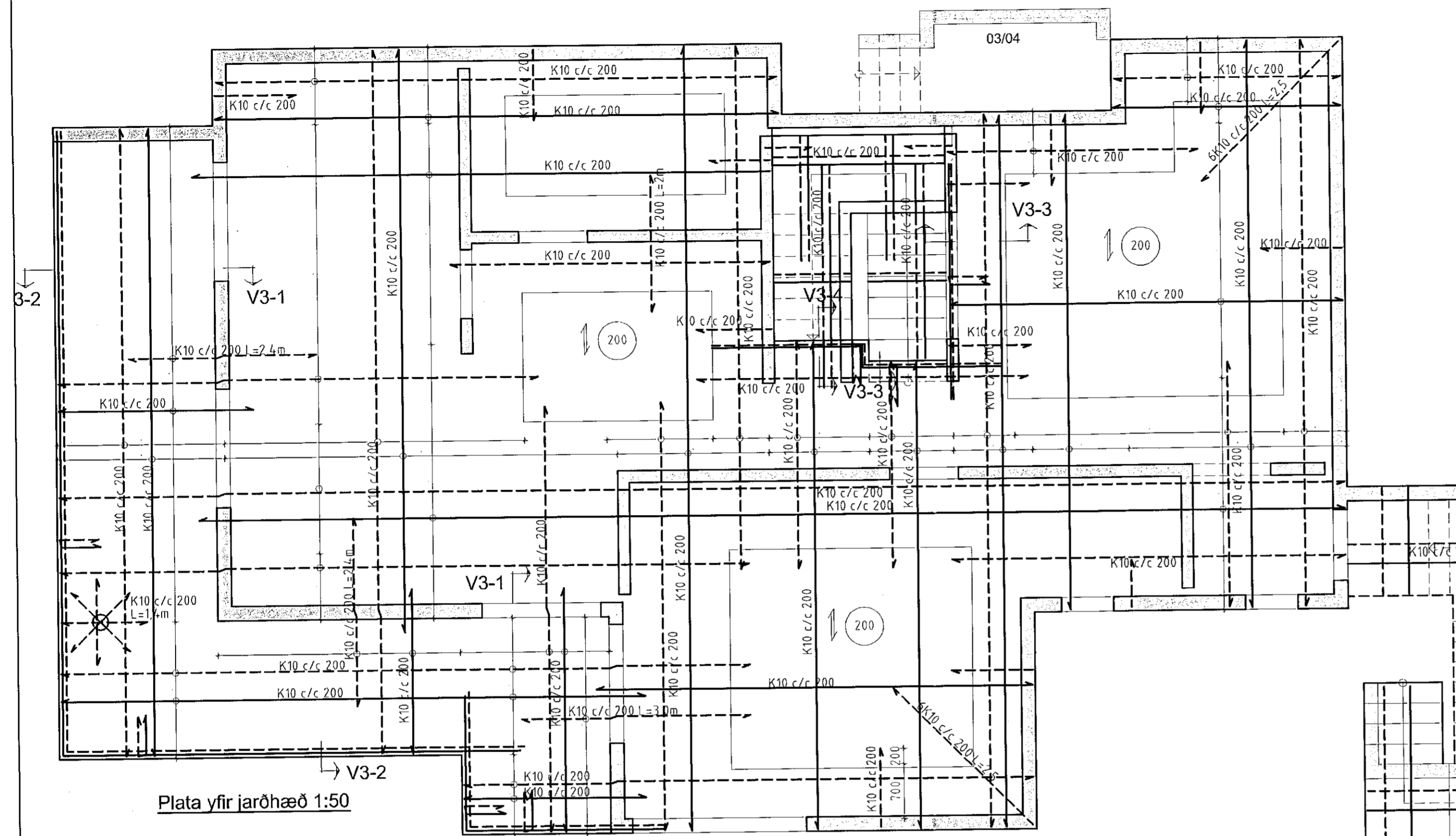


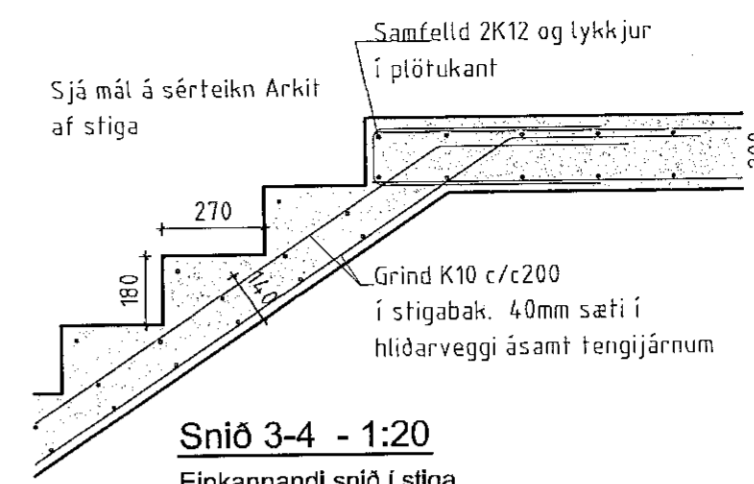
Samþykkt þann

12. jan. 2021

F.h. byggingarfulltrúans Ljósmyndun og
Sigurður Steinar Jónsson

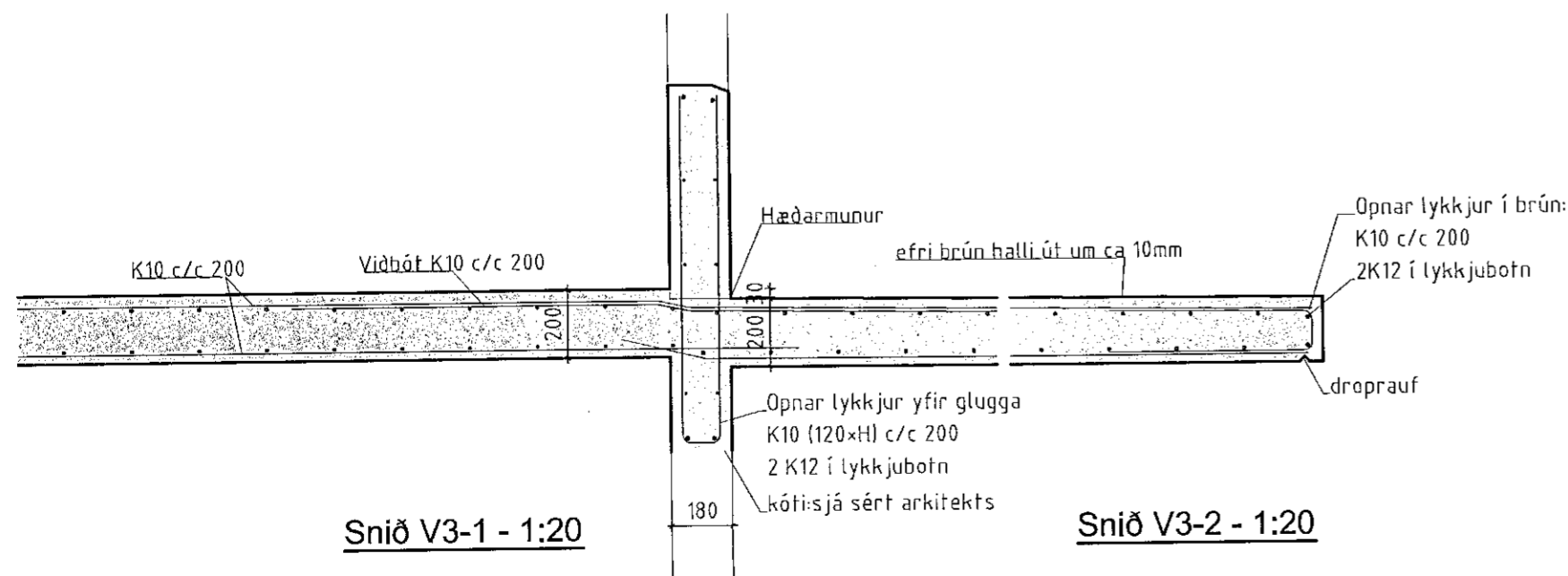


Plata yfir jarðhæð 1:50

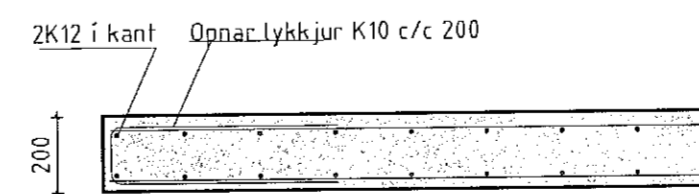


Snið 3-4 - 1:20

Einkannandi snið í stíga



Snið V3-1 - 1:20



Snið 3-3 - 1:20

Fri plöturönd við stígaop

Sjá almennar skýringar á teikn B-101

Númer	Dags.	Skýring breytingar	Br. af	
GÁG ehf. Verk- og tækniráðgjöf		MKV. 1:50, 20 á A2	DAGS. 02.12.2020	UTGÁFA NR. 1
Gísli Ágúst Guðmundsson - Byggingatæknifr. kt: 250960-7499		TEIKN. GG	REIKN. GG	VERKNR. 2010
Gauksáasi 41, 221 Hafnarfj. s: 869 0880				NR. TEIKNINGAR B-103
Netfang: gislguðmunds@gmail.com.				DAGS. ÁRITUNAR
HEITI VERKS: Mjósund 8, Hafnarf. Lnr:1219333		ÁRITUN HÖNNUDAR		DAGS. ÁRITUNAR
HEITI TEIKNINGAR: Plata yfir jarðhæð - Grunnmynd og sérm		ÁRITUN SAMRÆMINGARHÖNNUDAR		DAGS. ÁRITUNAR