Lagnir í jörð
Grunnmynd mkv. 1:50

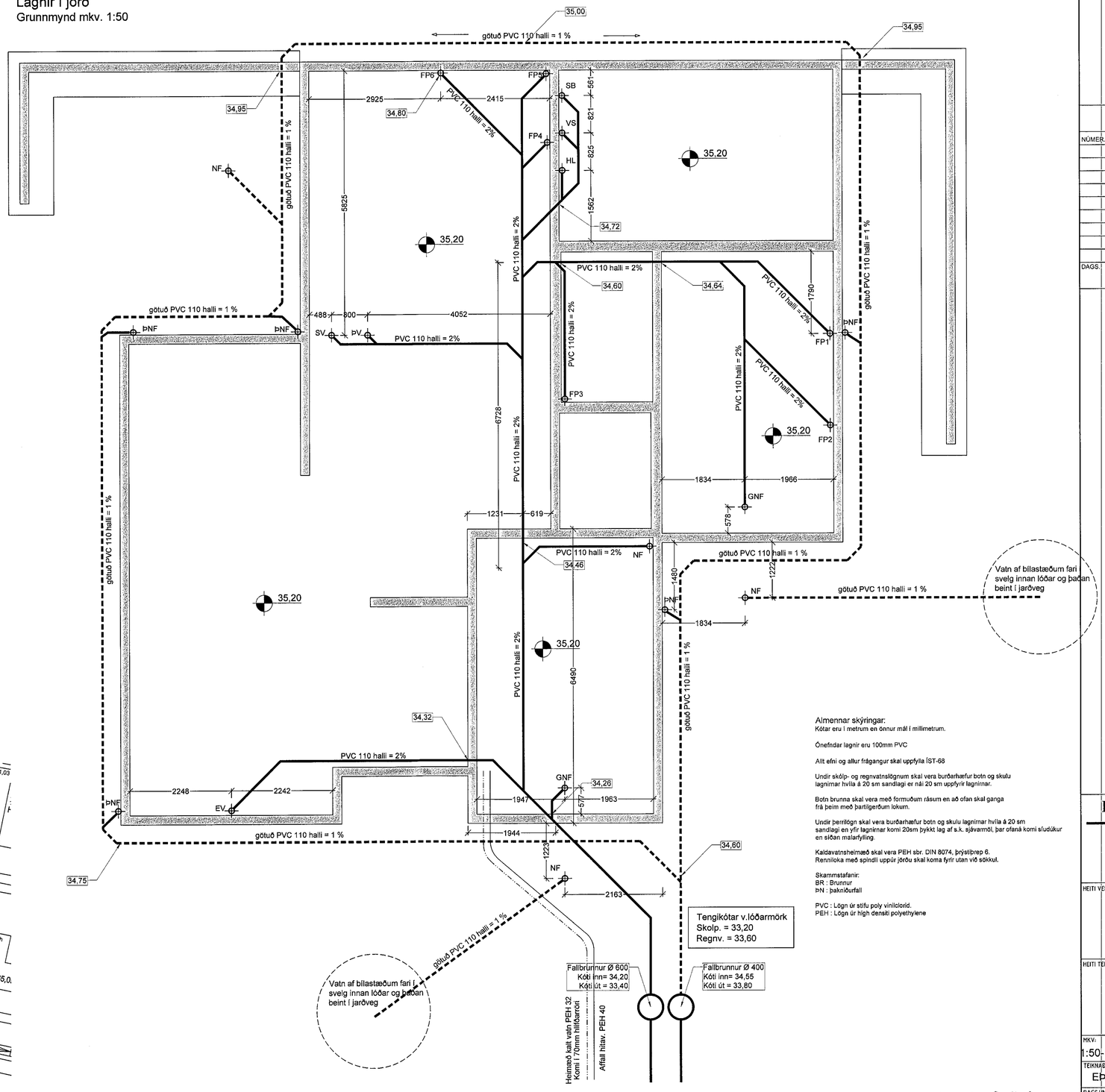

Skematisk mynd
FallbrunnurD=600

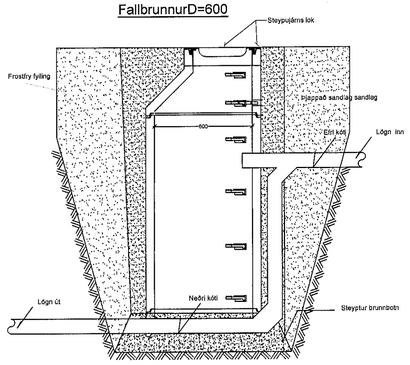

Afstöðumynd
M 1:500

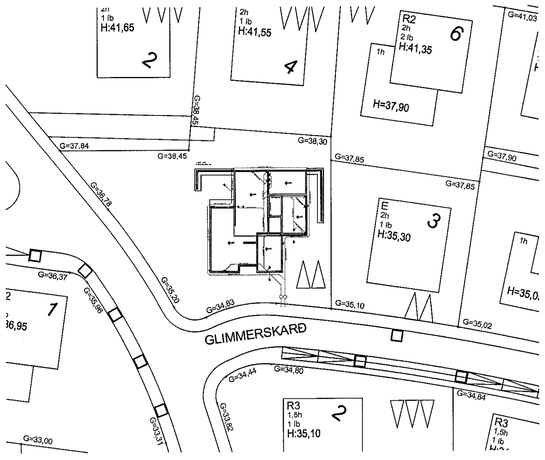

Almennar skýringar:
Kótar eru í metrum en önnur mál í millimetrum.

Ónefndar lagnir eru 100mm PVC

Allt efni og allur frágangur skal uppfylla ÍST-68

Undir skólp- og regnvatnslögnum skal vera burðarhæfur botn og skulu lagnirnar hvíla á 20 sm sandlagi er nái 20 sm uppfyrir lagnirnar.

Botn brunna skal vera með formuðum rásum en að ofan skal ganga frá þeim með þartilgerðum lokum.

Undir þerrilögn skal vera burðarhæfur botn og skulu lagnirnar hvíla á 20 sm sandlagi en yfir lagnirnar komi 20sm þykkt lag af s.k. sjávarmöl, þar ofaná komi sfudúkur en síðan malarfylling.

Kaldavatnsheimæð skal vera PEH sbr. DIN 8074, þrýstiþrep 6.
Rennilloka með spindli uppúr jörðu skal koma fyrir utan við sökkul.

Skammstafanir:
BR : Brunnur
ÞN : þakniðurfall

PVC : Lögn úr stífu poly vinilclorid.
PEH : Lögn úr high densiti polyethylene

Samþykkt þann 22. juni 2021
Byggingafulltrúinn í Hafnarfirði

ÚTGÁFUFERILL

NÚMER.	DAGS.	SKÝRINGAR.	UNNIÐ.

DAGS. SAMRÆMINÖNNUÐUR: Kt. 090982-3549

EMIL ÞÓR GUÐMUNDSSON
FTF1
HAMRABORG 10
200 KÓPAVOGUR
GSM: 898 9517
NETFANG: emil@emil.is
www.emil.is
kt: 280456-3499

HEITI VERKS:
Glimmerskarð 1

HEITI TEIKNINGAR:
Lagnir í jörð
Grunnmynd - Afstöðumynd

MKV.	DAGS.	VERK NR	
1:50-1:500	23.04.2021		
TEIKNAÐ.	YFIRFARIÐ	SAMÞYKKT	NR. TEIKNINGAR
EÞG	EÞG	EÞG	L01
DAGS.UNDIRSKR.	NAFN HÖNNUÐAR		
26/04/21	EMIL ÞÓR GUÐMUNDSSON		
UNDIRSKR. HÖNNUÐAR			ÚTGÁFA

Hafnarfjarðarbær
Umhverfis- og skipulagssvið
umhverfis- og veitustjóri