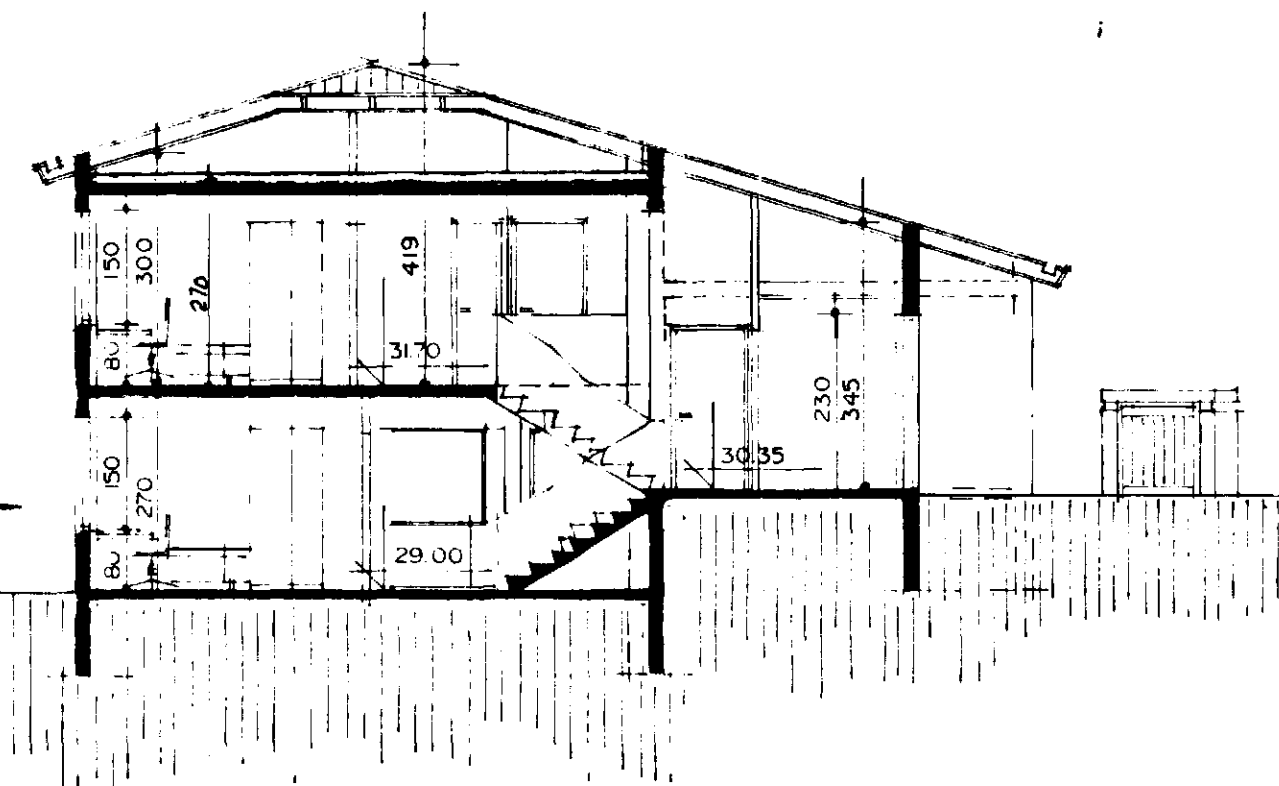
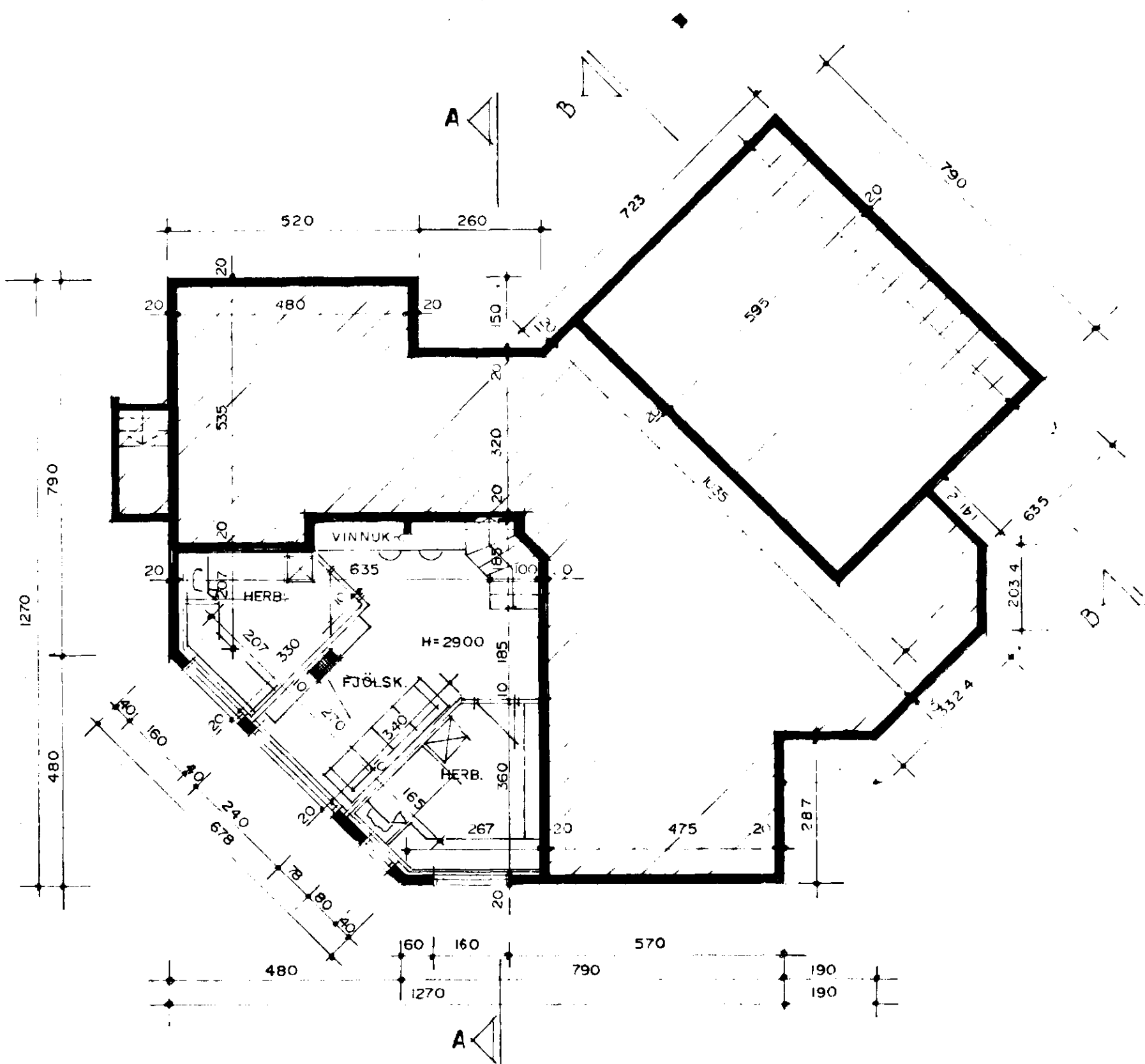
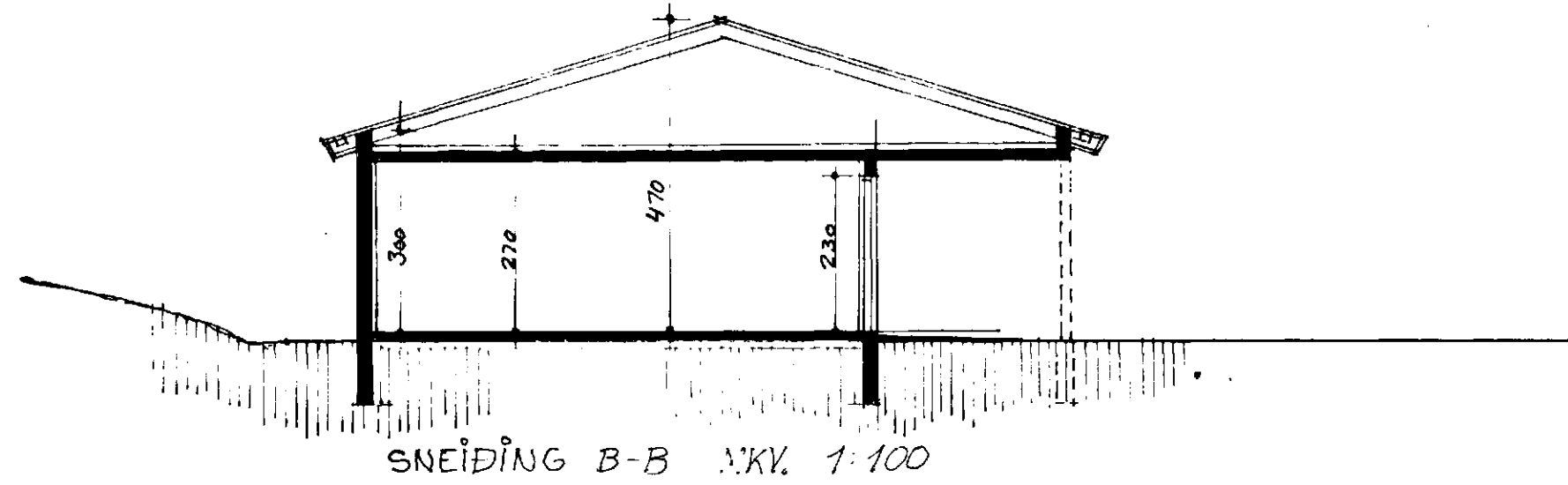
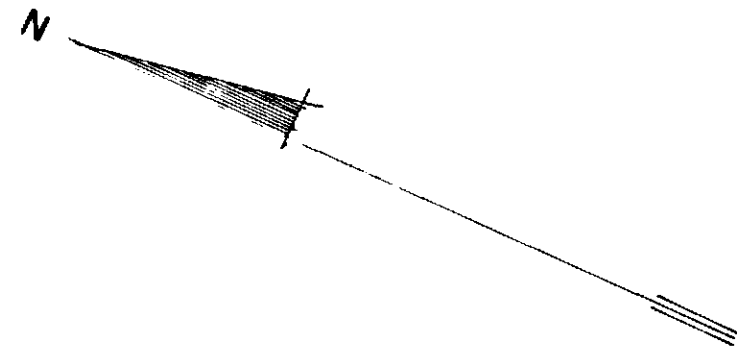


Samþykkt á fundi bygginga-
nefndar þ. 27. 1. 1991

BYGGINGAFULLTRÚINN
Í HAFNARFIRÐI

STÆÐIR LEIÐRETTAR Í MARS 1991

BLAÐ 2/4



SKÝRINGAR/BYGGINGARLÝSING:

UNDIRSTÖÐUR: STADSTEYPTAR
 BOTNPLATA: STADSTEYPT Á HRAUNFYLLINGU
 ÚTVEGGIR: STADSTEYPTIR 20 SM. 7 SM EINANGRUN,
 2SM MÚRHÚÐ
 LOFTPLATA JARÐHÆÐAR STADSTEYPT.
 ÞAK HEILKETT MED 1"X6" BORDVID, ÞAKPAPPI
 OG ÞAKSTÁL, ÞAKEINANGRUN 20SM
 STEINULL.
 LOFTAKLÆDNING 16MM. SPÓNAPLÖTUR, MÁLAÐAR.
 LR. TÁKNAR LOFTRÆSTINGU.
 B-30 ELDVARNARHURD
 KÖLNUNARTÖLUR EINSTAKRA BYGGINGAHLUTA SÉU Í SAMRÆMI VID
 Í.S.T. 66.

Stærðir hússins: (Stærðir leiðréttar í mars 1995.)

Flatarmál.	
Jarðhæð.	46,8 m ²
1. hæð.	198,1 m ²
Hús samtals.	244,9 m ²
Þar af bilgeymsla.	49,6 m ²

Rúmmál.	
Jarðhæð.	126,4 m ³
1. hæð.	682,6 m ³
Hús samtals.	809,0 m ³

GRUNNMYND JARÐHÆÐAR MKV. 1:100

Handwritten notes and signatures in the bottom right corner, including a date 'Breytt í júní 1991'.