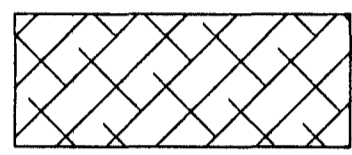
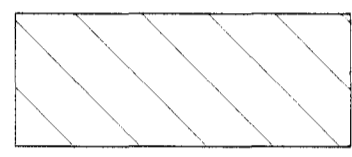
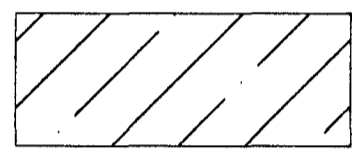
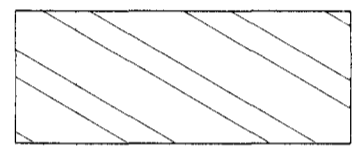
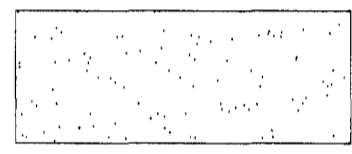


-  Ný snjóbræðslusvæði tengd Heilsugæslu
-  Eldri snjóbræðslusvæði tengd Heilsugæslu
-  Eldri snjóbræðslusvæði tengd Sólvangi (eldri húshluta)
-  Eldri snjóbræðslusvæði tengd Heilsugæslu (er á þaki heilsugæslu)
-  Möguleg framtíðar snjóbræðslusvæði tengd Heilsugæslu

**Svæði 6**  
 ~80m<sup>2</sup>, mögulegt  
 framtíðar svæði með mest  
 breið max 100m löngum slaufum.  
 Yrði fætt frá  
 heilsuggæslu Sólvangs

Staðsetning  
 mögulegrar kistu  
 fyrir svæðis  
 6 í jörðu

**Svæði 5**  
 ~145m<sup>2</sup> (3 slaufur)  
 Fætt frá  
 heilsuggæslu Sólvangs  
 Sjá teikn. 351  
 28/11/2011  
 Strendingur ehf

Kista v. svæðis 5  
 í inntaksrymi  
 í kjallara

**Svæði 4**  
 ~355m<sup>2</sup> (7 slaufur)  
 Fætt frá  
 heilsuggæslu Sólvangs  
 Sjá teikn. P014  
 20/02/2003  
 VSB Verkfræðistofa

Kista v. svæðis 4  
 í jörðu  
 samkv. teikn. P014

**Svæði 3**  
 ~120m<sup>2</sup> (3 slaufur)  
 [á svolum yfir 1h.]  
 Fætt frá  
 heilsuggæslu Sólvangs  
 Sjá teikn. 350  
 19/05/2011  
 Strendingur

Kista v. svæðis 3  
 á stígaplalli  
 við 1.h.

**Svæði 2**  
 ~290m<sup>2</sup> (7 slaufur)  
 Fætt frá  
 gamla Sólvangi  
 Sjá teikn. P014  
 20/02/2003  
 VSB Verkfræðistofa

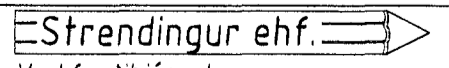
Kista v. svæðis 2  
 í jörðu  
 samkv. teikn. P014

**Svæði 1**  
 ~320m<sup>2</sup> (líklega 7 slaufur)  
 Fætt frá  
 gamla Sólvangi  
 Sjá teikn.  
 10-02, sept 1986  
 Sigurður Þorleifsson

Kista v. svæðis 1  
 í jörðu  
 samkv. teikn 10-02

A	Svæði 6 og stofnl. bætt við	SHG	28.01.'12
Éig.	Breytingar	Höfundur	Daga
Verkefning			

**Sólvangsvegur 2, Hafnarfjörður**

 Verkefningaþjónusta Fjarbergala 13-15 - 220 Hafnarfjörður Sími 565 5646, Fax 565 5641 strendingur@strendingur.is	Snjóbræðsla	Yfirlitsmynd snjóbræðdra svæða
	Daga 28.11.2011	Teiknóð / Höfundur JW/SHG
Skala 1:500	Númer teikningar 340	Bláskrá A1