


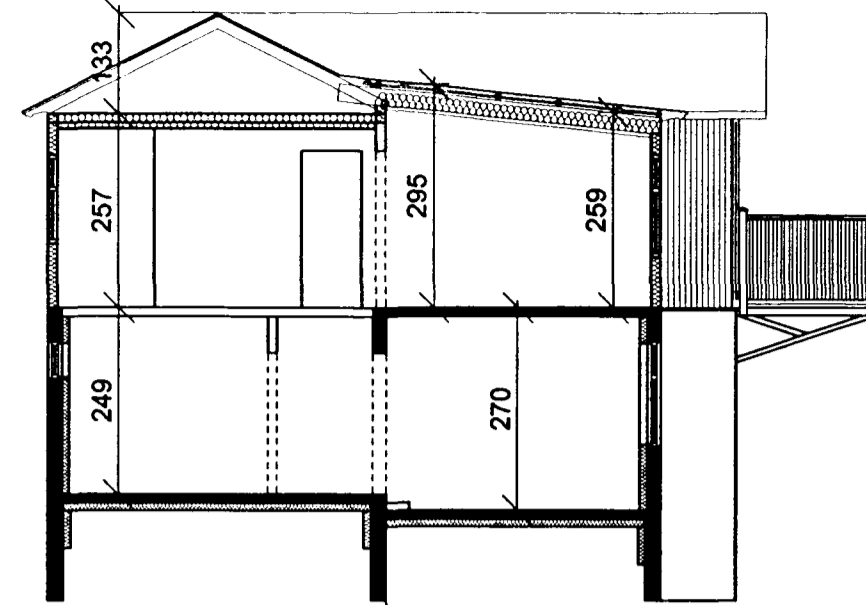
ÚTLIT SUÐUR

M 1:100



SNID A

M 1:100



Sampykkt á fundi
bygginganefndar þann

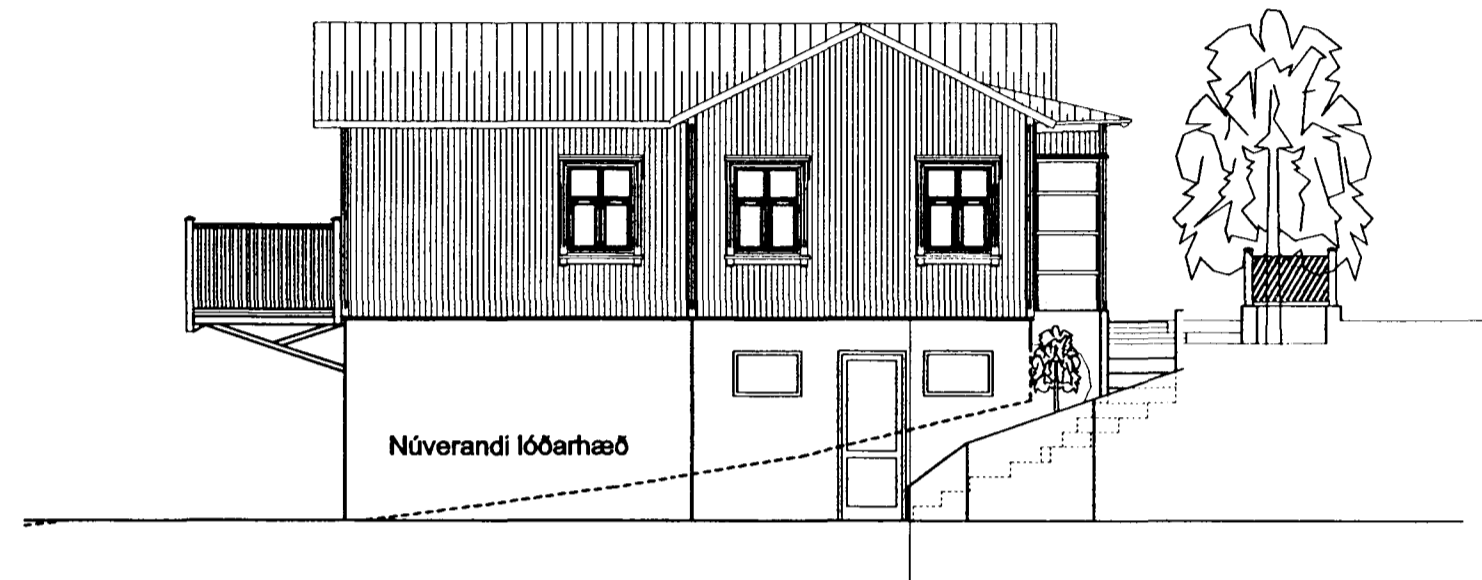
07 JULI 1999

Byggingafultrúinn í Hafnarfirði
F.h. Kristján Þorarinsson

RP

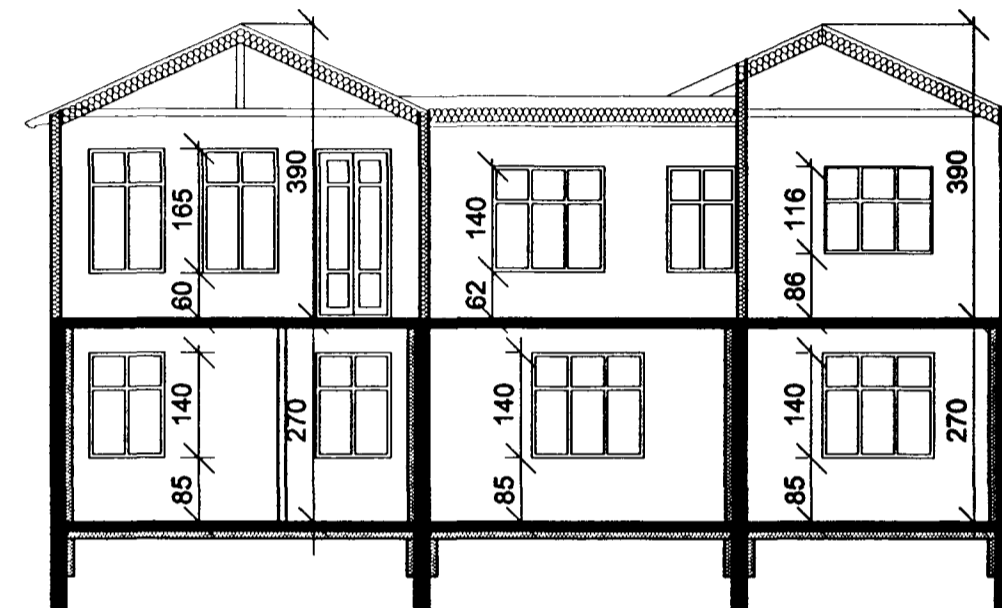
ÚTLIT VESTUR

M 1:100



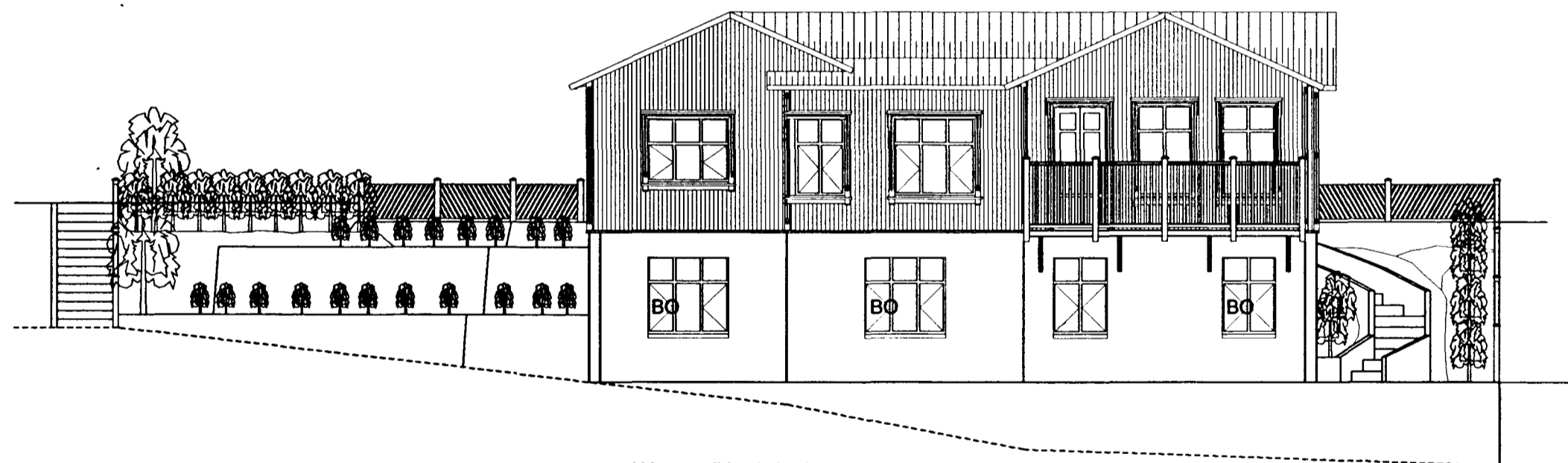
SNID B

M 1:100



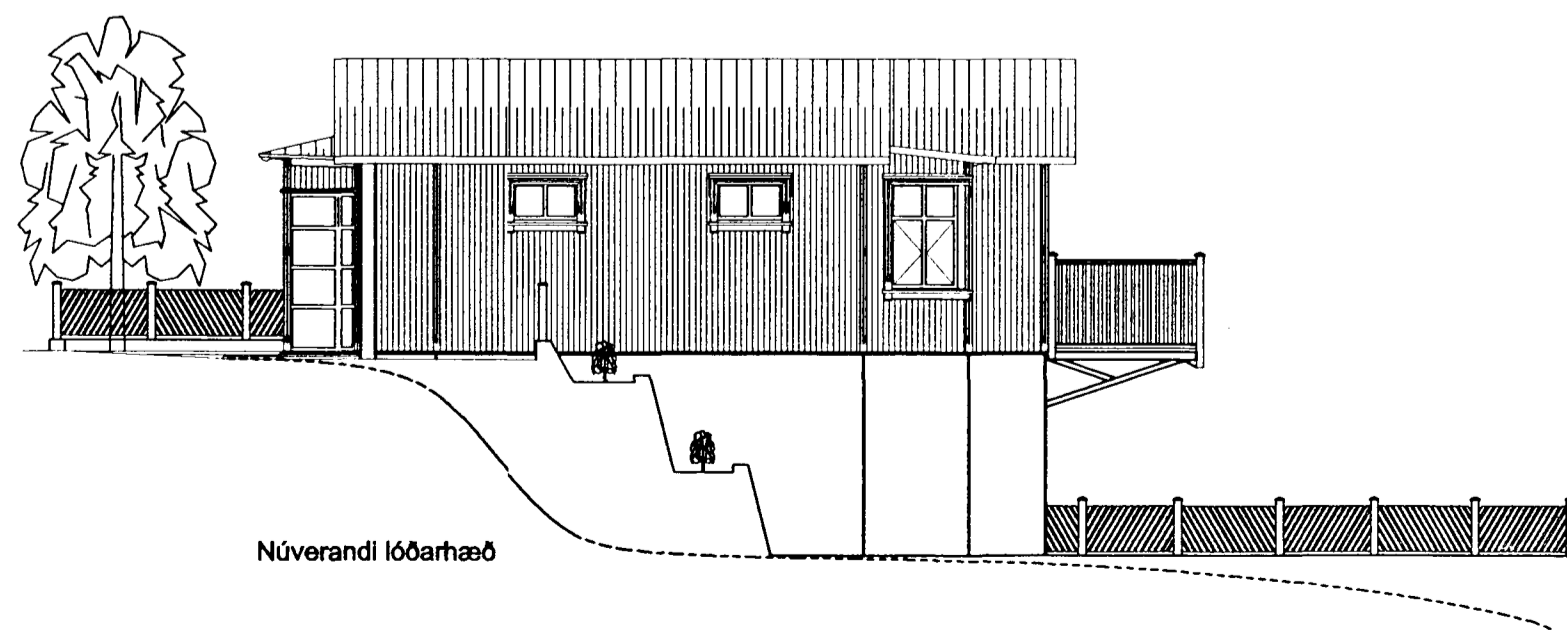
ÚTLIT NORÐUR

M 1:100



ÚTLIT AUSTUR

M 1:100



Skráningartafli: Suðurgata 54, 220 Hafnarfjörður.

Landnúmer: 122548 Staðgröf: 1400-01 84700540
Mannkennitala: 01
Skráningart: Magnús Þ. Gunnarsson Brúskilur: 188,9 m²
Kennitala: 120183-5748 Brúskilur: 585,9 m²
Daga.: 9.5.1999
Birt nafnmál: 188,9 m²
Skjótarmál: 0,0 m²

Uppskýting og lýsing		Stærðir																
D0	D1	D2	D3	D4	D5	D6M	D6	D7	D8	D9	D10a	D10b	D11	D12	D13	D14	D15	D16
Lögn	Rífi	Notkun	ÍHúð-	Eigne-	Boðstú	Mútur	Skjúr	Op	Brúskilur	Skilur	Skilur	Skilur	Skilur	Skilur	Skilur	Skilur	Skilur	Skilur
		hæð	húð	húð	húð	m ²	m ²	m ²	m ²	m ²	sk. < 1,8	skilur	skilur	skilur	skilur	skilur	skilur	skilur
						228,6	0,0	3,8	3,3	188,9	0,0		885,9	188,6	0,0	308,2	0,0	188,9
																108,2		
	01	1. hæð				94,8	0,0	3,8	0,0	94,8	0,0		247,9	80,1	0,0			84,8
A	0101	Boð	N	0101		94,8		3,8		94,8		2,49	2,70	247,9	80,1			84,8
	02	2. hæð				98,6	0,0	0,0	3,3	95,3	0,0		292,7	86,4	0,0			95,3
A	0201	Boð	N	0101		74,7			3,3	71,4		2,57	3,90	211,8	84,3			71,4
C	0201	Brúskilur	S	0101		19,0				19,0					9,1			
A	0201	Boð	B	0101		23,9				23,9				80,9	9,1			23,9
C	0201	Útrýpskur	U	0101		8,2				8,2								
	03	Þak				35,3	0,0	0,0	0,0	0,0	0,0			23,5	0,0	0,0		0,0
A	0301	Þakrymi	F	0101		35,3				35,3				23,5				0,0

Öll mál eru í cm.

SUÐURGATA 54, HAFNARFIRÐI
VIÐBYGGING
Útlitsmyndir,
Snið N-S, snið A-V.

ALARK
arkitektar sf.
JAKOB EMIL LINDAL ARKITEKT FAI KT: 000957-3229

TEKNIHÚMÉR
SG-001
MÆLKVÆÐI
1:100

UTGÁFA
A
A2

DAGSETNING
maí. '99
MPG / JL

NAFN
MPG / JL

TEKNAÐ
maí. '99
MPG

YFIRFARIÐ

UTG. BREYTING DAGS. NAFN SAMP.