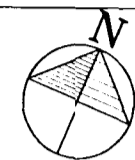
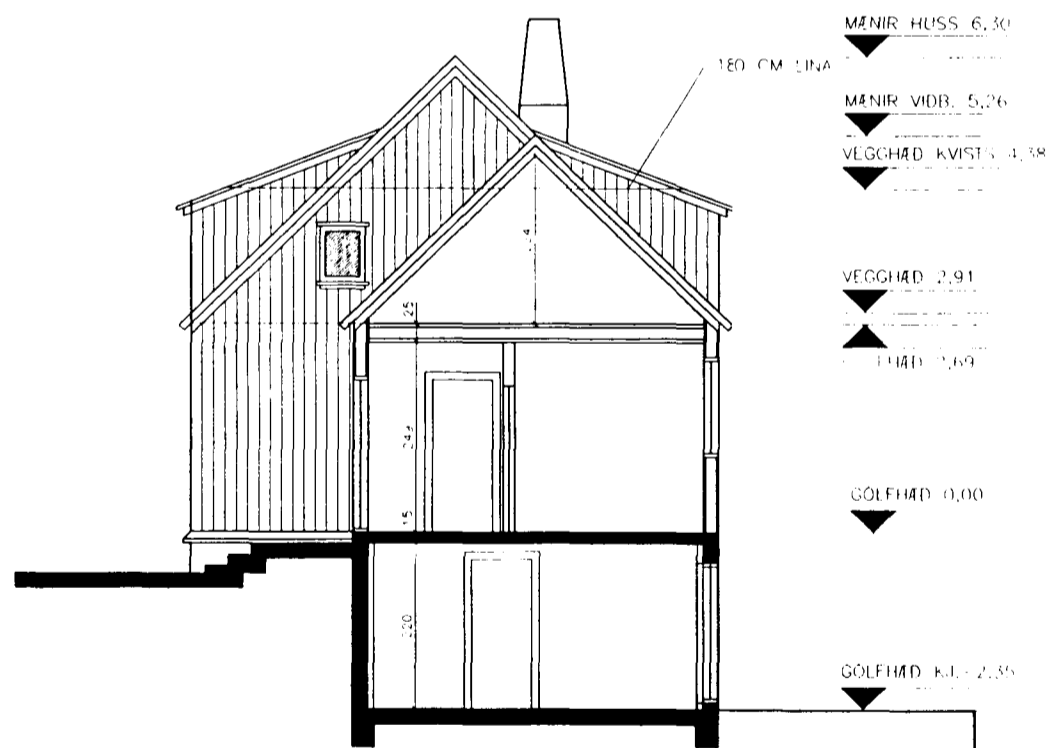


SUDURGATA



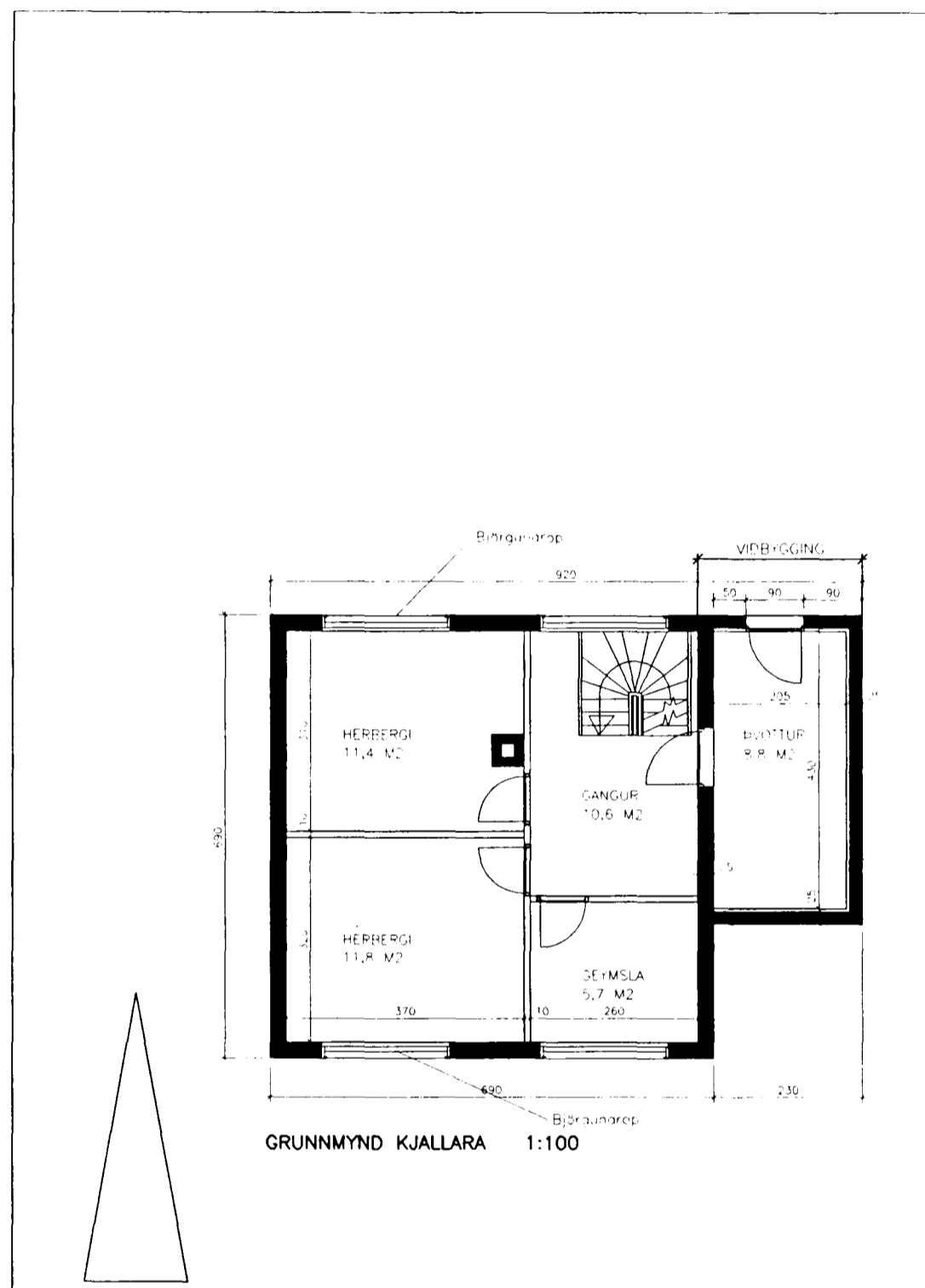
AFSTÖÐUMYND 1:500



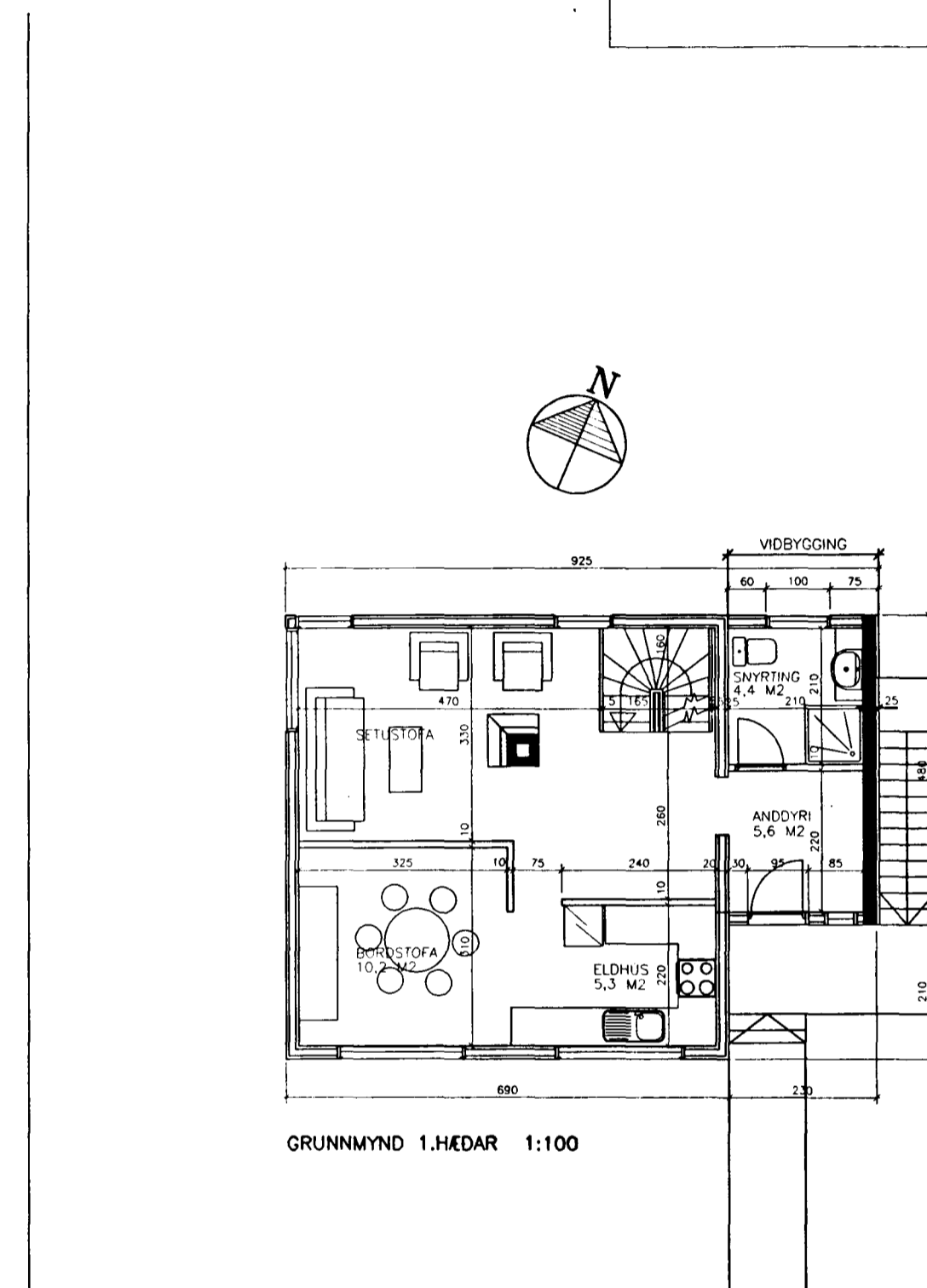
SNEIDING 1:100

Skráningartala: Sudurgata 60, Hafnarfirdi Landnúmer: 122554 Matshlutanúmer: 01		Skrásetjari: Páll V. Bjarnason, arkitekt FAI Kennitala: 060346 2249 Dags: 11.6.1998															
Uppskipting og lýsing		D2	D3	D4	Stærðir		D6	D7	D8	D9	D10a	D10b	D11	D12	D16	Reknlata	D17
D0	D1	Núkkja	Höfuð	Eignar	D5	DSM	Síga	Op	Búðstær	Búðstær	Salahekk	Salahekk	Búð	Ívottstær	Birt	Reknlata	Skipul
Lokur	Rúm	test	flakur	hald	Eðrftær	Málftær	m²	m²	m²	m²	min	max	rúmmál m³	m²	flakur m²	skiptarúmmál	rúmmál m³
		Matshúti			176,1	0,0	5,6	5,6	170,5	17,6			432,1	159,0	152,9		379,5
		Botn											11,7				
A	00	Kjallari			58,7	0,0	2,8	0,0	58,7	0,0			138,0	53,0	58,7		124,6
	0001	BÚÐ	N	0101	58,7		2,8		58,7		2,35	2,35	138,0	53,0	58,7		124,6
A	01	1. hæð			58,7	0,0	2,8	2,8	55,9	0,0			158,0	53,0	55,9		142,8
	0101	BÚÐ	N	0101	58,7		2,8		55,9		2,89	2,89	158,0	53,0	55,9		142,8
A	02	Ris			58,7	0,0	0,0	2,8	55,9	17,6			124,4	53,0	38,3		112,3
	0201	BÚÐ	N	0101	58,7		0,0		55,9	17,6	0,17	3,50	124,4	53,0	38,3		112,3

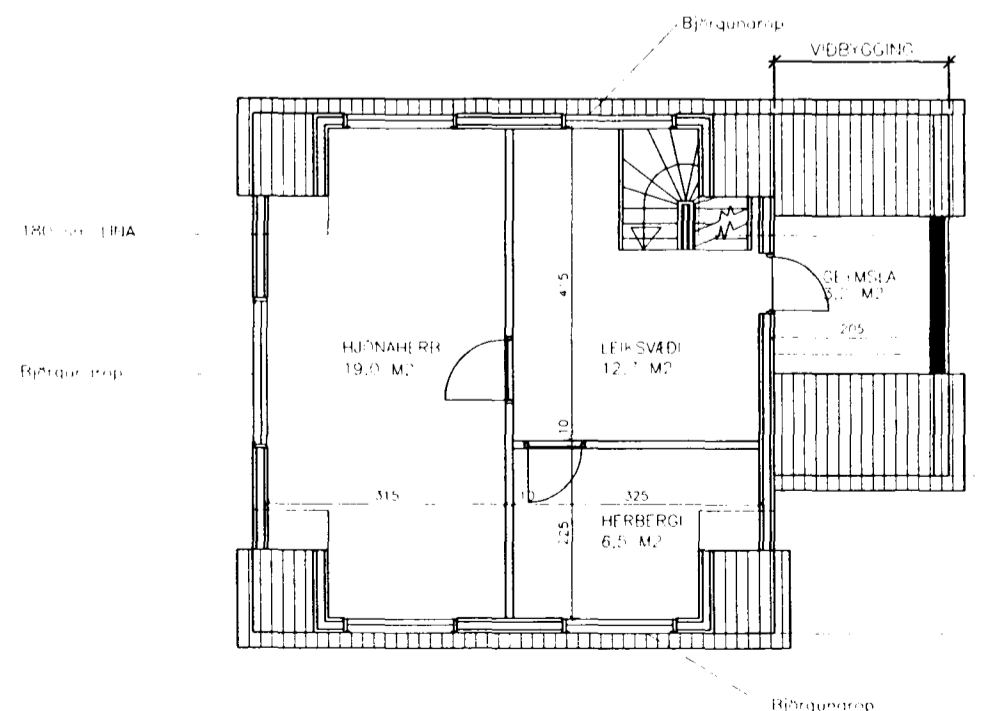
Samþykkt þann  
18 JUNI 1998  
Byggingafulltrúinn í Hafnarfirði  
Erlendur Hjálmarsson



GANGSTÉTT



GANGSTÉTT



GANGSTÉTT

BREYTT:	DAGS:	LÝSING:
01	11.06.98	Skráningartala, björgunarpop, hæðartölur og sniði.

SUDURGATA 60, HAFNARFIRÐI  
VIÐBYGGING OG BREYTINGAR 122.02

TEIKNISTOFAN ÞRÚDVANGUR PÁLL V. BJARNASON, FAI

GRUNNMYNDIR, SNID OG AFSTÖÐUMYND LAUFASVEGUR 7 101 REYKJAVIK  
EFTIR BREYTINGU SIMI: 561-0260 FAX: 561-0265

HANNAD: PVB TEIKNAD: SP DAGS: 11.05.98 MKV: 1:100