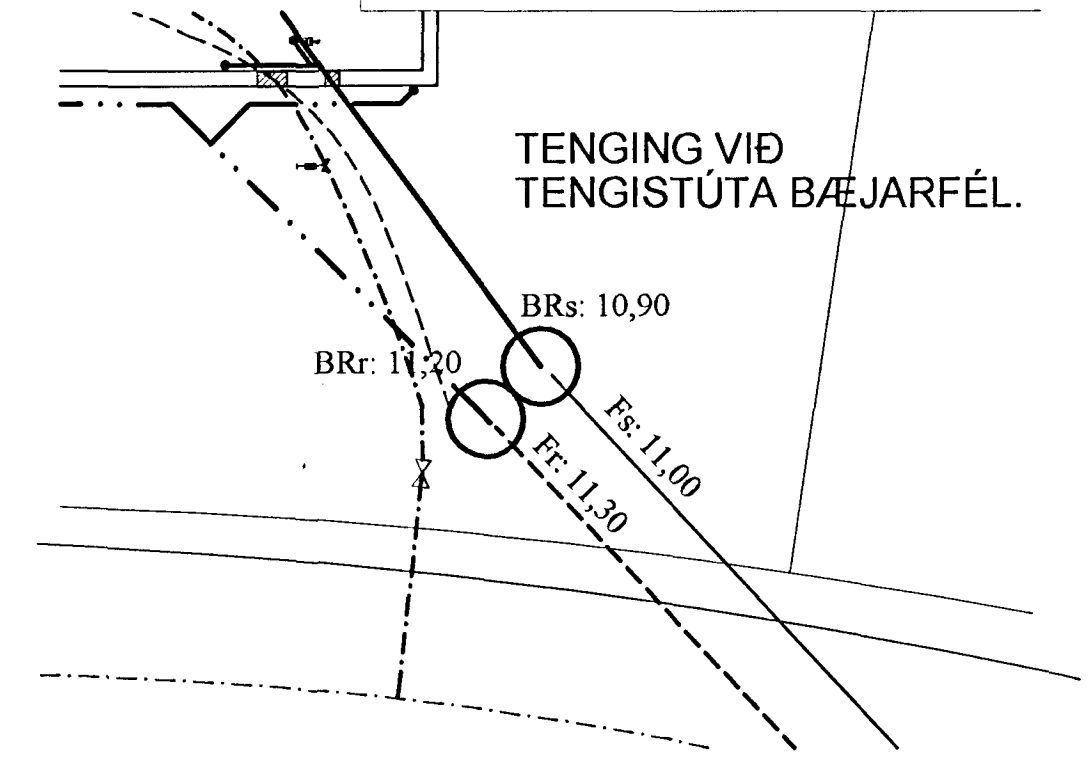
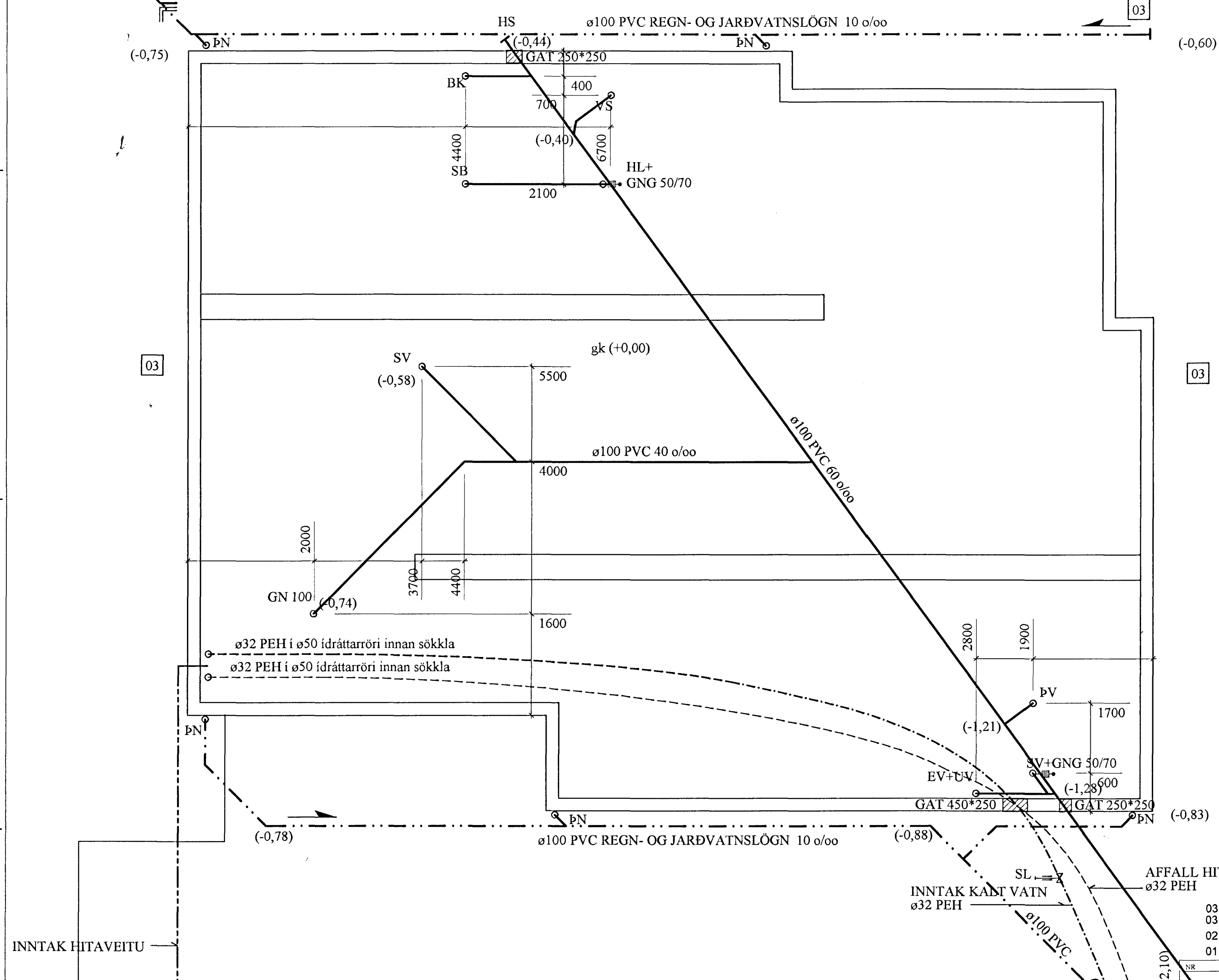


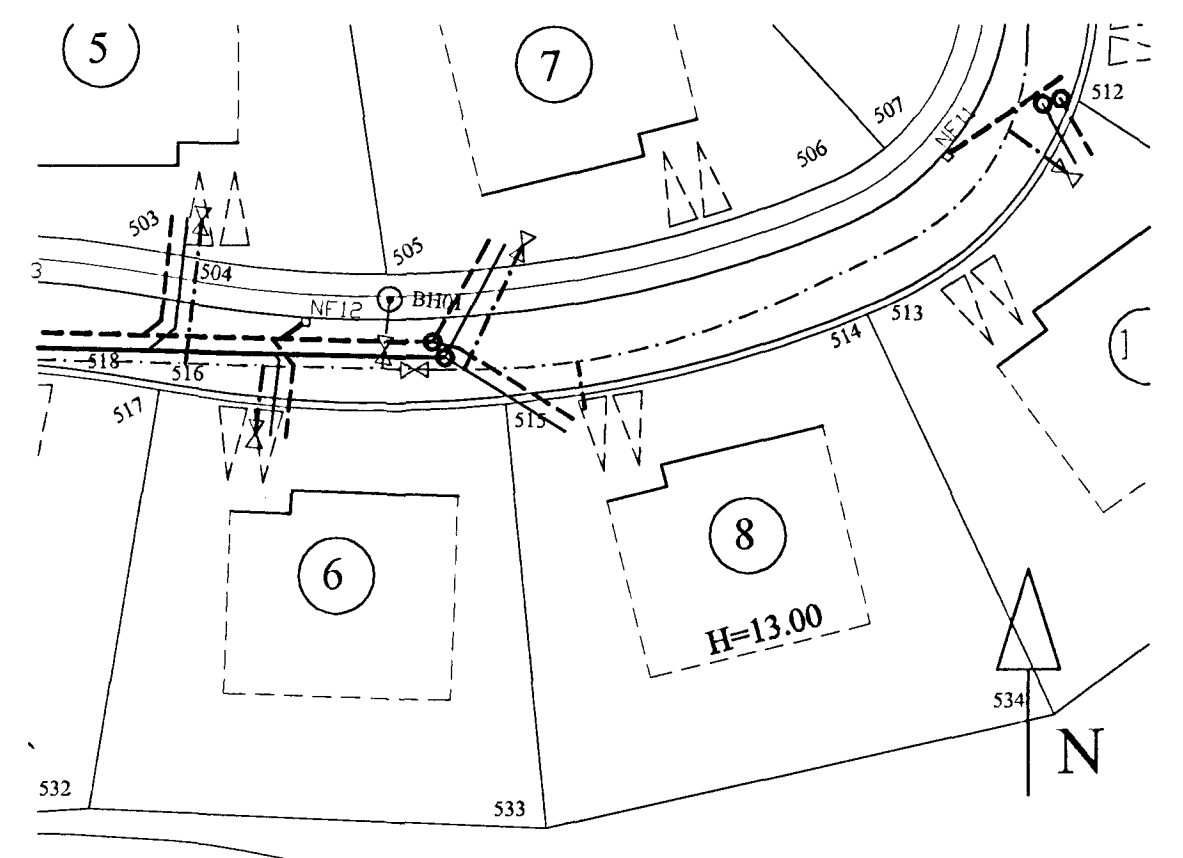
GRUNNMYND

MKv. 1:50

03 Regnvatnslögn afvötnuð í hraunpúkk (Dmin=50)



AFSTÖÐUMYND MKv. 1:500



EFNI OG FRÁGANGUR LAGNA SKAL VERA Í SAMRÆMI VIÐ ÍST 65, ÍST 68, BYGGINGAREGLUGERÐ OG Rb-TÆKNIBLAÐ Rb (12). 401.2. AÐ ÖÐRU LEYTI VÍSAST Í BLAÐ L000 "Lagnir" ÖLL MÁL Í MM

NR	DAGS	BREYTINGAR	NAFN
03	17.12.99	Regnvatn leitt í hraunpúkk	Bjarki G
03	17.12.99	Rennslisstefna regnvatnslagnar / felld niður jarðv.lögn við gaffa	Bjarki G
02	02.01.99	Breyting á legu skolplagna	Bjarki G
01	12.11.98	Breyting á hæðarkótum jarðv.lagna	Bjarki G

Byggingatæknifræðingur
 22. DES. 1999
 Sigurbjartur Halldórsson

BJARKI GUÐMUNDSSON BYGGINGATÆKNIFRÆÐINGUR
 LÆKJASMÁRI 84, 200 Kópavogi
 Sími: 564 1607 & 896 4994

VERKHEIT	MKV. 1:50/500	DAGS Sept '98	TEIKN NR. L001
Teigabyggð 8, Hfj FRÁRENSLISLAGNIR	HANNAÐ BG	TEIKNAD BG	VERK NR. ERÞ06
Grunnmynd & afstöðumynd	Bjarki Guðmundsson		FTH KT: 041267-3649