VESTURBRAUT 22 HAFNARFIRÐI.

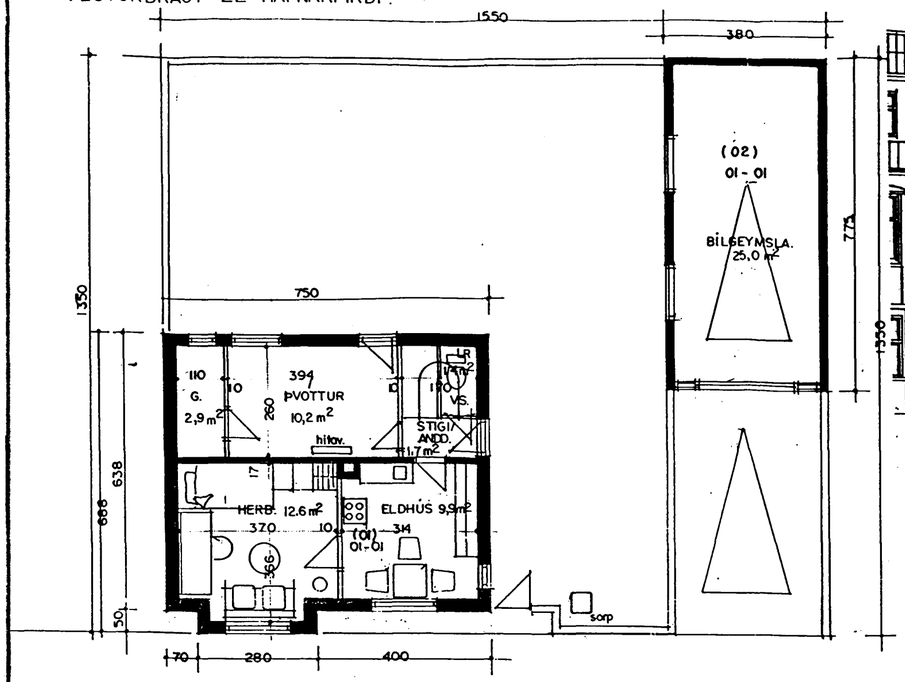

GRUNNMYND I. HÆÐ M. 1:100.

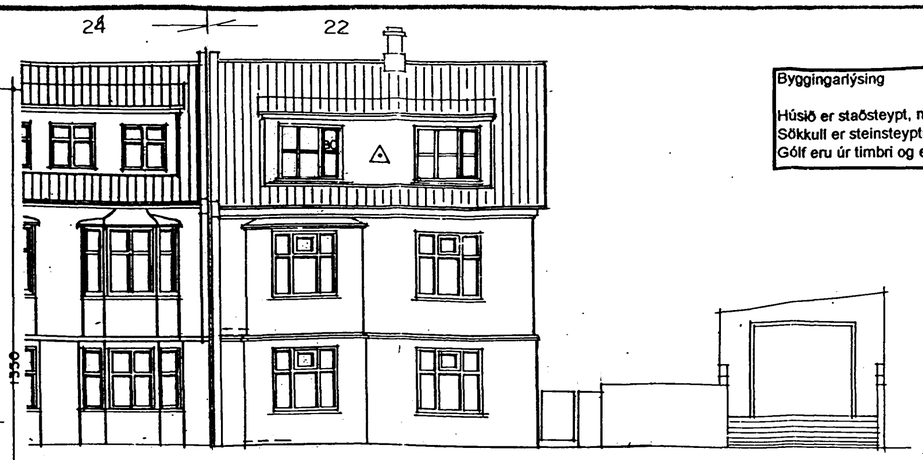

NORÐVESTUR M.1:100

Byggingarlýsing

Húsið er staðsteypt, með stálklæddu þaki.
Sökkull er steinsteyptur.
Gólf eru úr timbri og eða steinsteypu.

Samþykkt þann
05 MAI 1998
Byggingafulltrúinn í Hafnarfirði
Erlendur Hjálmarsson

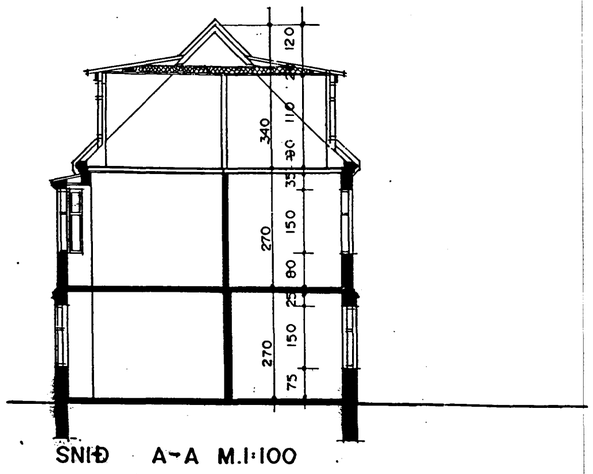

SNIÐ A-A M.1:100

SUÐAUSTUR M.1:100

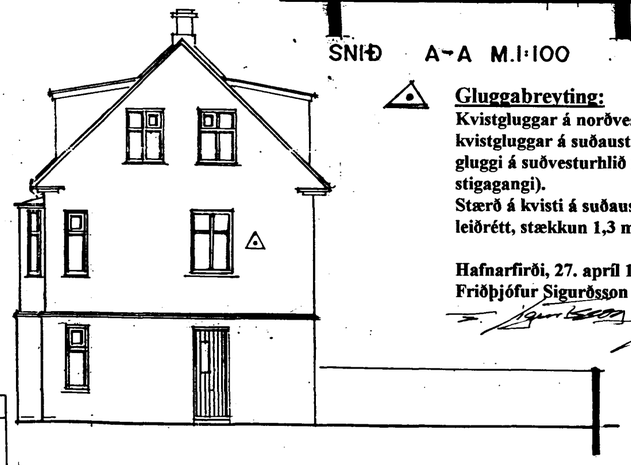

SUÐVESTUR M.1:100

Gluggabreyting:
Kvistgluggar á norðvesturhlið, kvistgluggar á suðausturhlið og gluggi á suðvesturhlið (2. hæð í stigagangi).
Stærð á kvisti á suðausturhlið leiðrétt, stækkun 1,3 m³.

Hafnarfirði, 27. apríl 1998
Friðþjófur Sigurðsson

Unregistered - www.cubisoftware.com - Demo Version

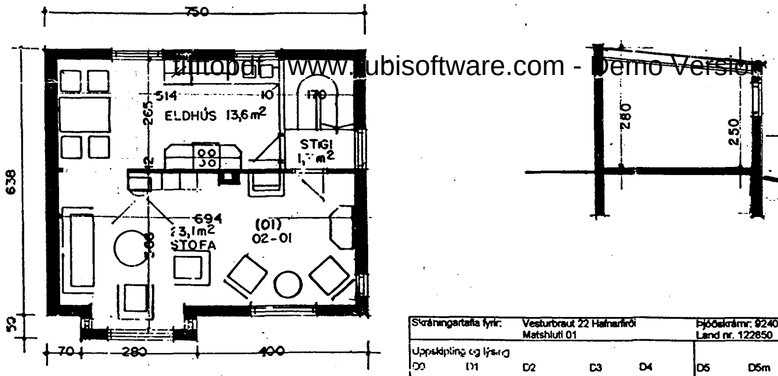

GRUNNMYND 2. HÆÐ M.1:100.

Skráningartafla fyrir:	Vesturbraut 22 Hafnarfirði Matshluti 01				Þjóðskrárnr: 9240-020 Land nr. 122850							Unnið af dags.	VhS 02.10.97					
Uppskipting og lýsing																		
D0 Lokun	D1 Rými hæð róð	D2 Notkun texti	D3 Hólfuð-flokkun	D4 Eignarhald	D5 Bruttóflötur m²	D5m Milliflötur m²	D6 Stigar m²	D7 Op m²	D8 Brúttóflötur m²	D9 Brúttóflötur Sh< 1,8	D10 Salarhæð min-max	D11 Brúttó-rúmmál m³	D12 Nettóflötur m²	D13 Nettóflötur sh< 1,8	D14 Hjöpflötur m²	D15 Glugga- og dyraop m²	D16 Birt flatarmál m²	D17 Skipta-rúmmál m³
Mannvirkjalína					139,4		6,9	2,9	139,4			356,2	108,6		301,3	82,0	136,5	280,6
Botnplata											0,2	8,9			75,3			
	01	1. hæð			49,3		2,9		49,3			133,1	38,7		155,3	82,0	49,3	104,6
A	01-01	Íbúð/herbergi	N	01-01	49,3		2,9		49,3		2,70	133,1	38,7				43,3	104,5
	02	2. hæð			49,3		2,9		52,2			133,1	38,4				49,3	103,7
A	02-01	Íbúð/herbergi	N	01-01	49,3		2,9		49,3		2,75	133,1	38,4				49,3	103,7
	03	Ris hæð			40,8			2,9	37,9			80,1	31,5				37,9	72,5
A	03-01	Íbúð/herbergi	N	01-01	40,8			2,9	37,9		0,2-3,40	80,1	31,5				37,9	72,5
		þakflötur													96,7			
Athugasemdir skýringar												Eign			Birt flatarmál		skiptarúmmál	eigna%
X= sameign alira												01-01			136,5		280,6	100,00%
												samtals			136,5		280,6	100,00%

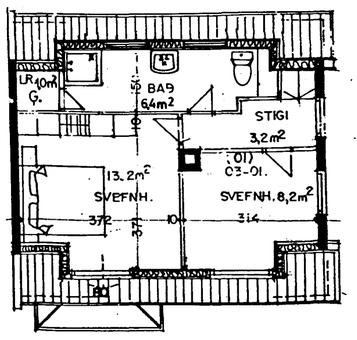

GRUNNMYND RISHÆÐAR M. 1:100

Skráningartafla fyrir:	Vesturbraut 22 Hafnarfirði Matshluti 02				Þjóðskrárnr: 9240-020 Land nr. 122850							Unnið af dags.	VhS 02.10.97					
Uppskipting og lýsing																		
D0 Lokun	D1 Rými hæð róð	D2 Notkun texti	D3 Hólfuð-flokkun	D4 Eignarhald	D5 Bruttóflötur m²	D5m Milliflötur m²	D6 Stigar m²	D7 Op m²	D8 Brúttóflötur m²	D9 Brúttóflötur Sh< 1,8	D10 Salarhæð min-max	D11 Brúttó-rúmmál m³	D12 Nettóflötur m²	D13 Nettóflötur sh< 1,8	D14 Hjöpflötur m²	D15 Glugga- og dyraop m²	D16 Birt flatarmál m²	D17 Skipta-rúmmál m³
Mannvirkjalína					29,5				29,5			84,1	25,0		121,2	7,5	29,5	66,3
Botnplata											0,2	5,9			79,5			
	01	1. hæð			29,5				29,5			78,2	25,0		61,2	7,5	29,5	66,3
A	01-01	Bílgeymsla	B	01-01	29,5				29,5		2,50-2,80	78,2	25,0				29,5	66,3
		þakflötur													30,5			
Athugasemdir skýringar												Eign			Birt flatarmál		skiptarúmmál	eigna%
X= sameign alira												01-01			29,5		66,3	100,00%
												samtals			29,5		66,3	100,00%

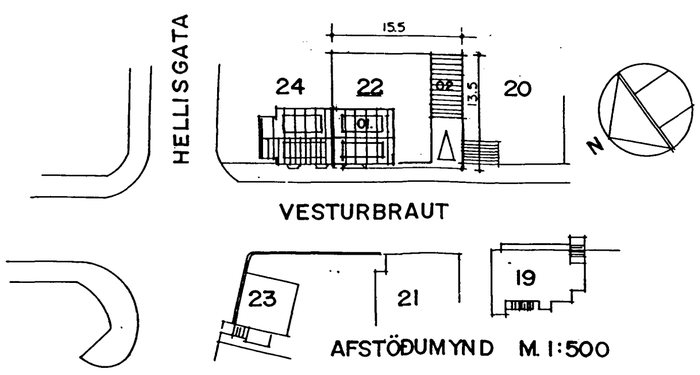

AFSTÖÐUMYND M. 1:500

TEIKNAÐ UPP Í SEPTEMBER 1997 SIGURÐUR ÞORVARÐARSON BYGGINGAFRÆÐINGUR BFÍ. STRANDGÖTU 11 HAFNARFIRÐI SÍMI 565 1510

VESTURBRAUT 22 HAFNARFIRÐI. BLAÐ 1/1.