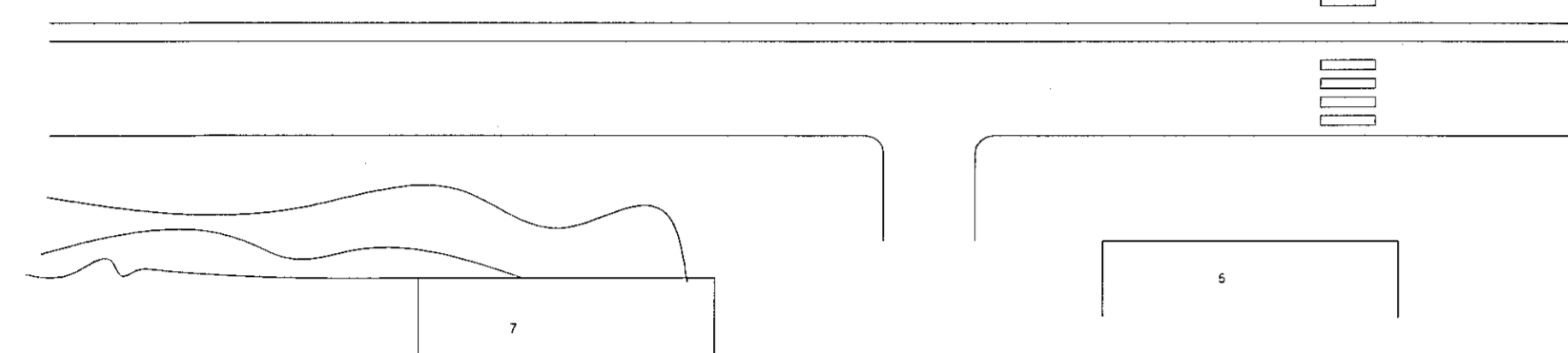


Skráningartala: Vesturgötu 12a		Skráningartala: Ragna Þóra Ragnardóttir																		
Landnúmer: L202011		Kennitala: 090484-4509																		
Matshlutanúmer: 01		Útgáfa: 4.01e Dags: 12.10.2020																		
Uppskipting og lýsing		Stærðir																		
D0	D1	D2	D3	D4	D5	D5M	D6	D7	D8	D9	D10a	D10b	D11	D12	D16	D17				
Lökun	Rýst hæðir	Hokun fasti	Mikil-fokun	Eignar-hald	Bónfötur m²	Mittfötur m²	Sýgur m²	Gj m²	Brúlfötur m²	Búðfötur að <1,3 m	Salamæð m³	Salamæð max	Brútt rúmarmátt m³	Netfötur m²	Birt flatarmátt m²	Rokkatala skýringarmála	Skjala-rúmarmátt m³			
<b>Matshluti</b>					232,5	0,0	8,9	6,1	226,4	36,1			637,6	179,6	190,3	495,583				
<b>Botn</b>																		16,8		
01		<b>1. hæð</b>			84,0	0,0	4,7	0,0	84,0	0,0			266,4	69,8	84,0	495,583				
A	0101	íbúð			81,0		4,7		81,0		3,20	3,20	259,2	67,6	81,0	3,20	216,320			
A	0102	geymsla			3,0				3,0		2,40	2,40	7,2	2,2	3,0	2,40	5,280			
02		<b>2. hæð</b>			81,0	0,0	4,2	2,7	78,3	0,0			236,3	64,9	78,3	495,583				
A	0201	íbúð			81,0		4,2	2,7	78,3		2,00	3,00	236,3	64,9	78,3	2,92	189,508			
C	0202	svafir			5,9				5,9				236,3	64,9	78,3	1,00	5,900			
03		<b>Þak</b>			67,5	0,0	0,0	3,4	64,1	36,1			118,1	44,9	28,0	495,583				
A	0301	fataherbrúsvélnoft			67,5			3,4	64,1	36,1	0,00	3,50	118,1	44,9	28,0	1,75	78,575			
<b>Athugasemdir</b>																				
Stoppgeymsla er á löðinni																				
Samfelginn sunna																				
<b>Eignarhald</b>																				
Eignar-hald	Hokun fasti	Birt flatarmátt m²	Skjalprógrammátt m³		Sérlegni og samlegni m²															
0101	íbúð	190,3	495,583	495,583																
Allis		190,3	495,583	495,583																



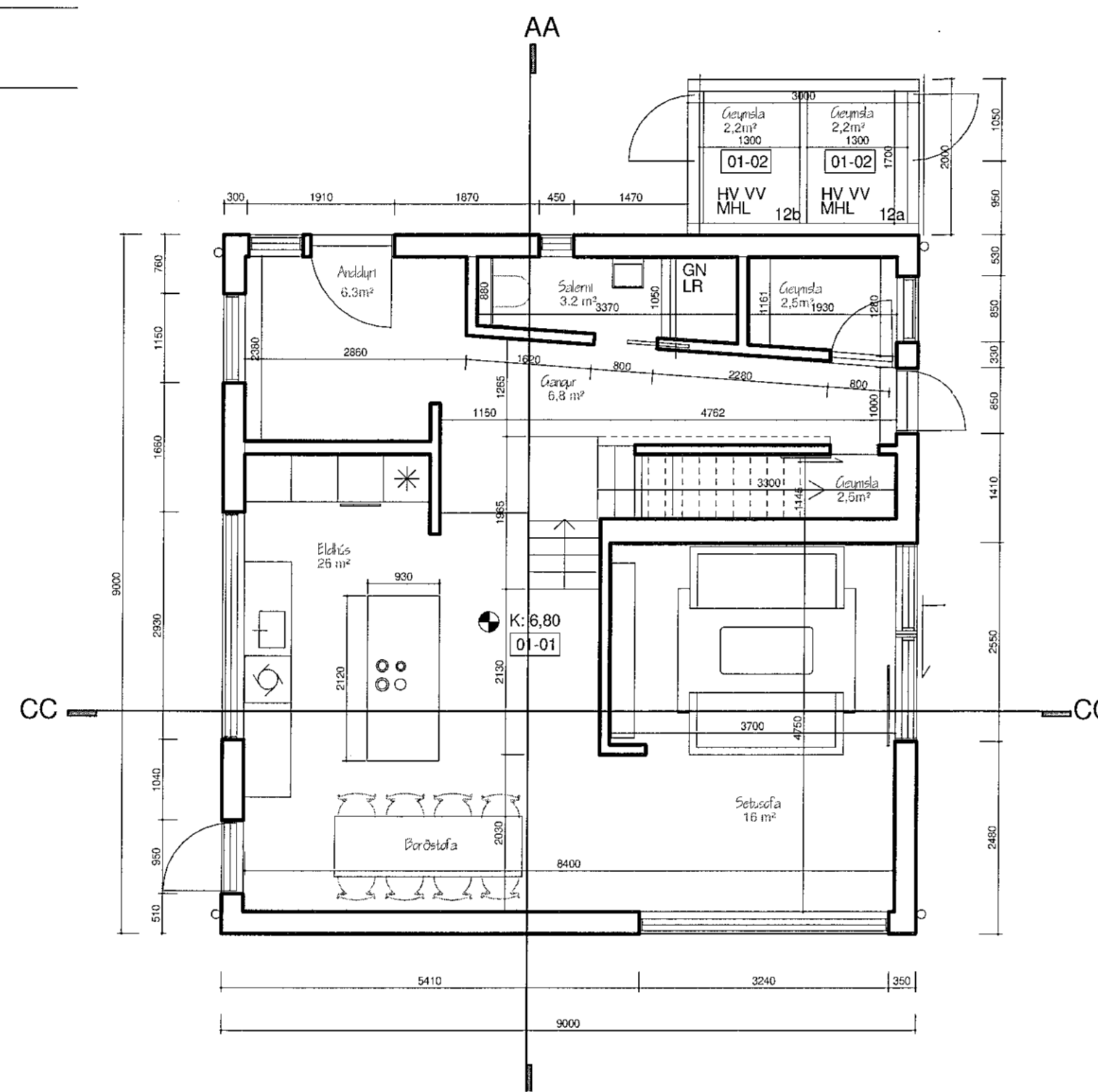
Afstöðumynd af Vesturgötu 12a 1:500

Byggingarlýsing.

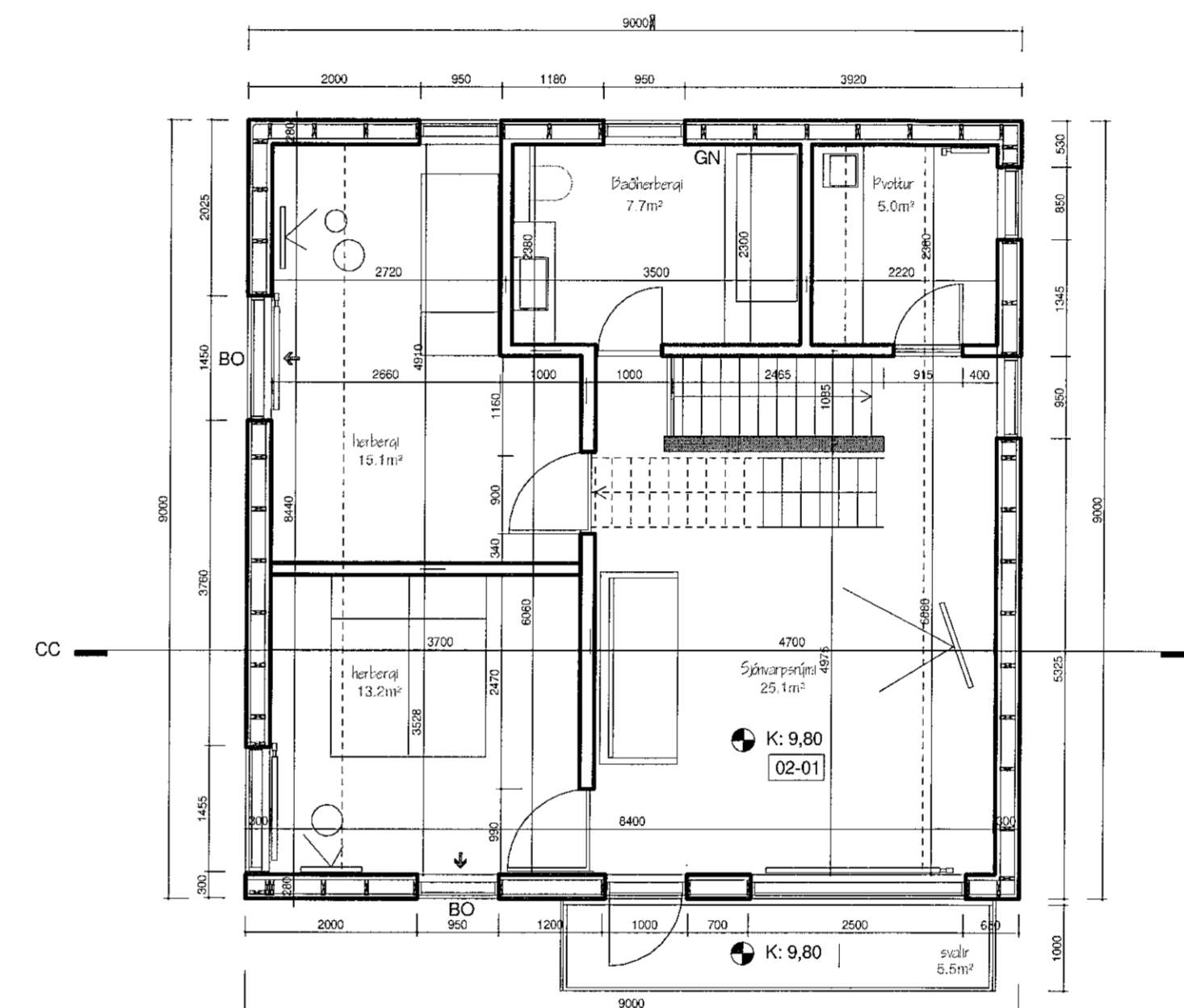
Vesturgata 12a. 220 Hafnarfjörður

Sótt um leyfi til að koma fyrir skrifstofu á þriðju hæð, yfir sjónvarpsrími annarrar hæðar, merkt "opið niður" á samþykktri teikningu frá 16. júlí 2007. Um er að ræða 9,9m² stækkun(D12), Birt stærð (D16) fjölga um 14,5m² sjá á meðfylgjandi skráningatöflu.

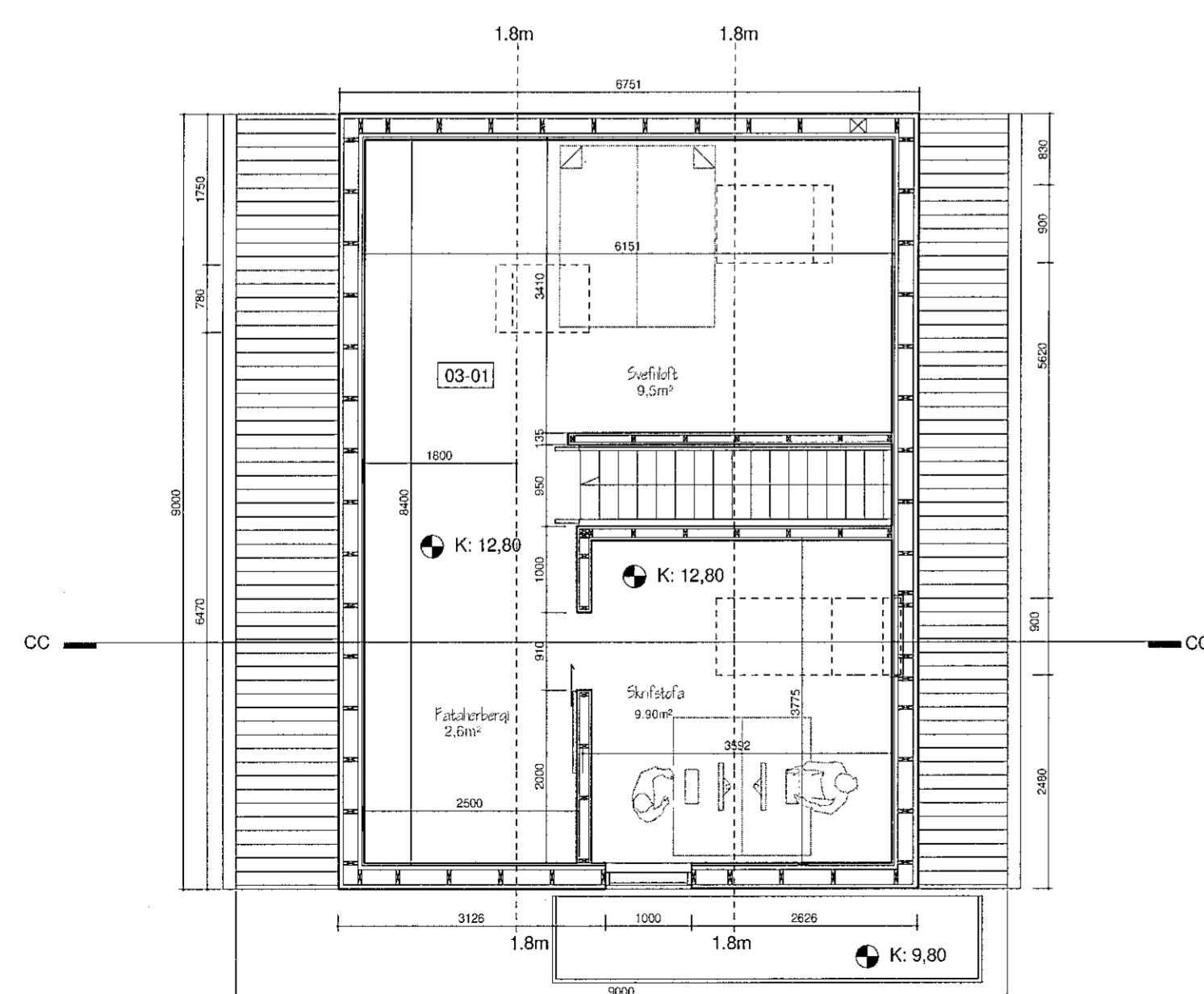
Einnig er sorp fært til innan löðar og er nú staðsett 2m frá löðamörkum. Ekki eru gerðar aðrar breytingar frá þegar samþykktum teikningum. Engar útlitsbreytingar verða



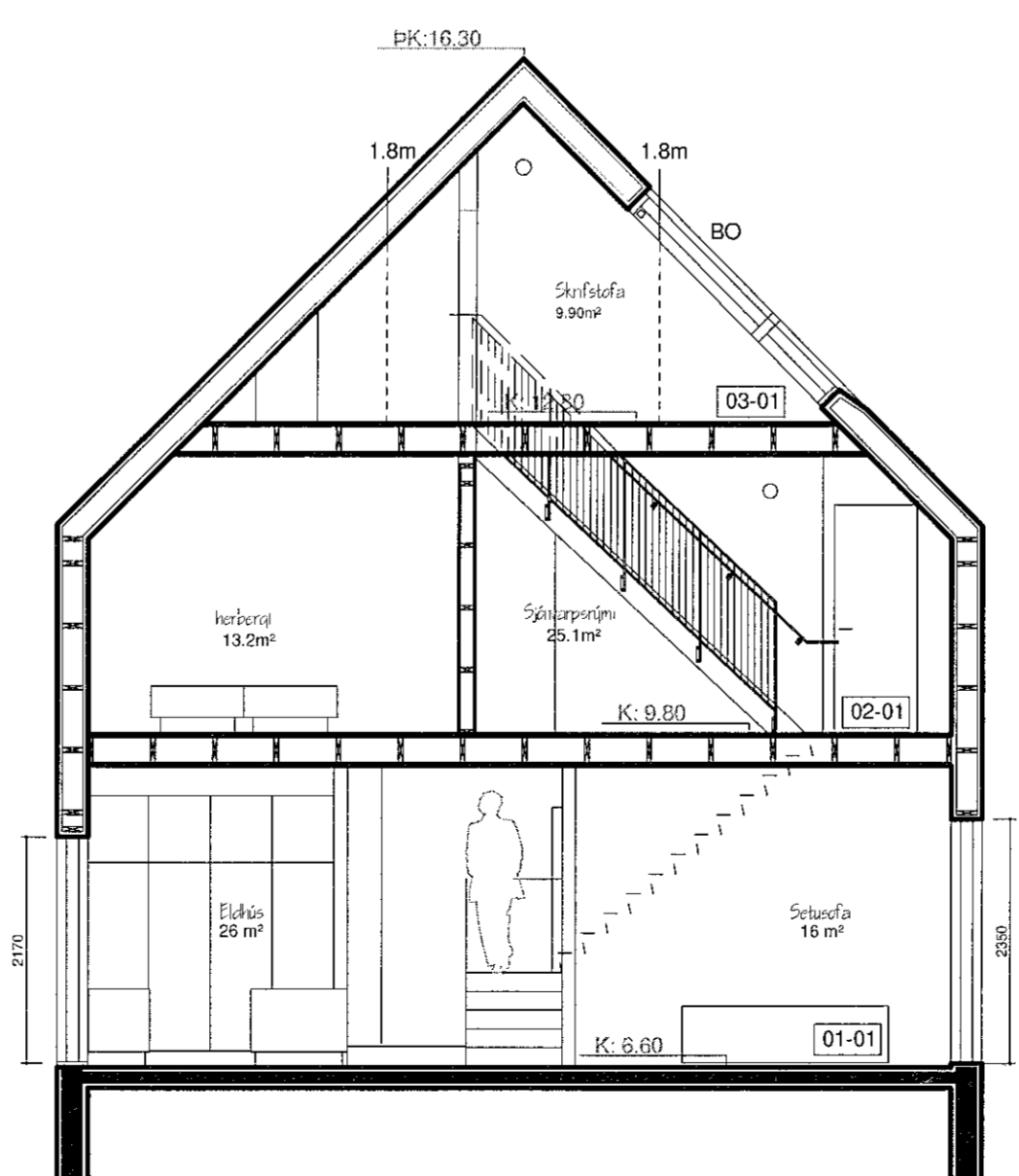
Grunnmynd af Vesturgötu 12a 1:100



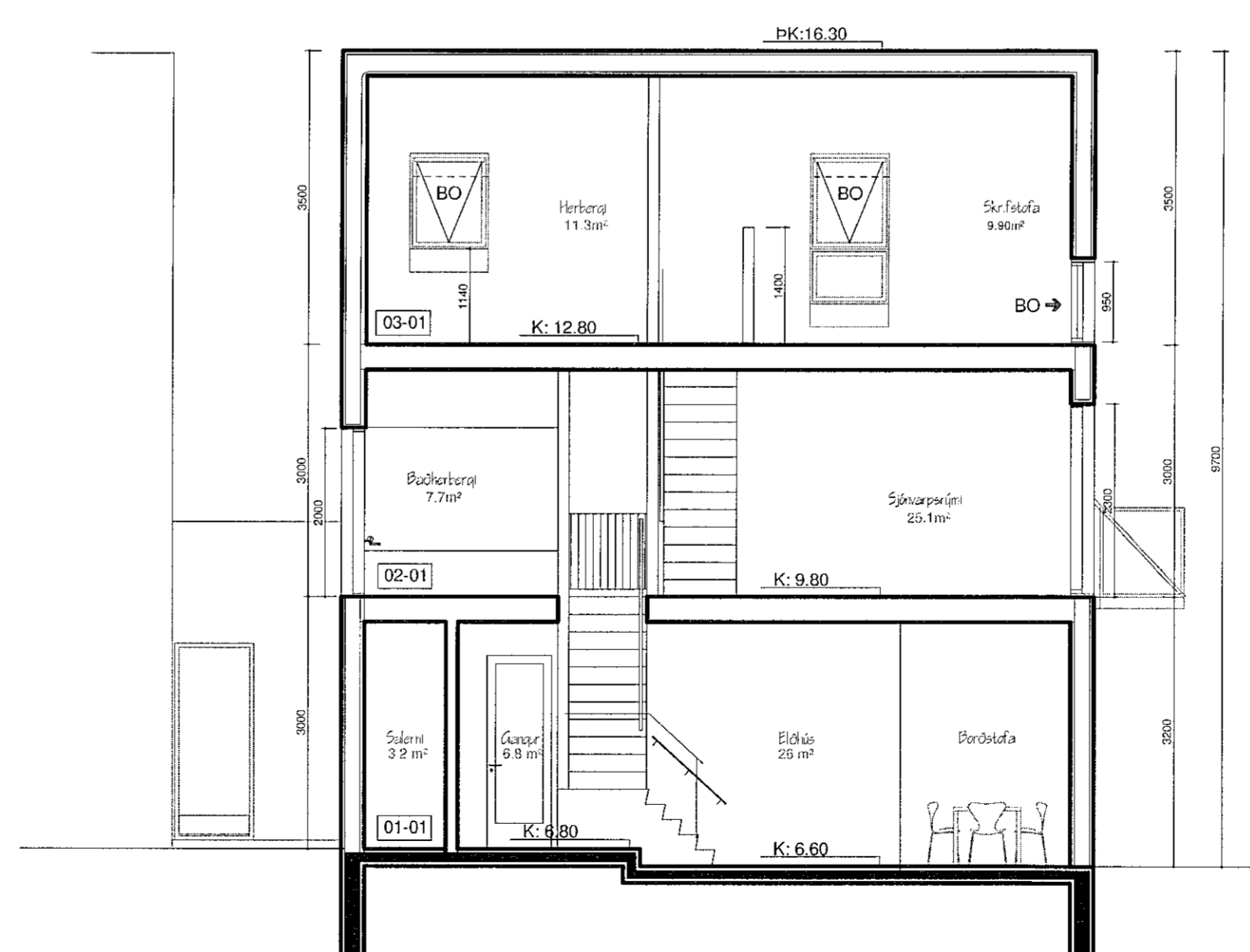
Grunnmynd annarrar hæðar Vesturgötu 12a



Grunnmynd þriðju hæðar Vesturgötu 12a



Sneiðmynd C, Vesturgötu 12a



Sneiðmynd A, Vesturgötu 12a

Vesturgata 12a  
Aðaluppdráttur

Sneiðing, Grunnmynd og Lóð

MKV 1:100 og 1:500

Landnúmer: 202011

		25/05/2021
--	--	------------

Útgáfa: Skýringar Dags:

útgáfunúmer: skýring breytingar dags. breytingar

<b>URBAN ARKITEKTAR</b>	Guðmundur Gunnarsson - arkitekt k.t. 160751 2159 guðmundur@urban.is			
	Michael Blikdal Erichsen - arkitekt k.t. 251277 2659 mich@urban.is			
xx-xxx	Author	Designer	Checker	Approver
verkn.	teiknað	hannað	rýnt	samþykkt

21	A	005	FG	101
Verkefni	Fagsvið	Mappa	Teg. teikn.	Númer teikningar
Útgáfa				