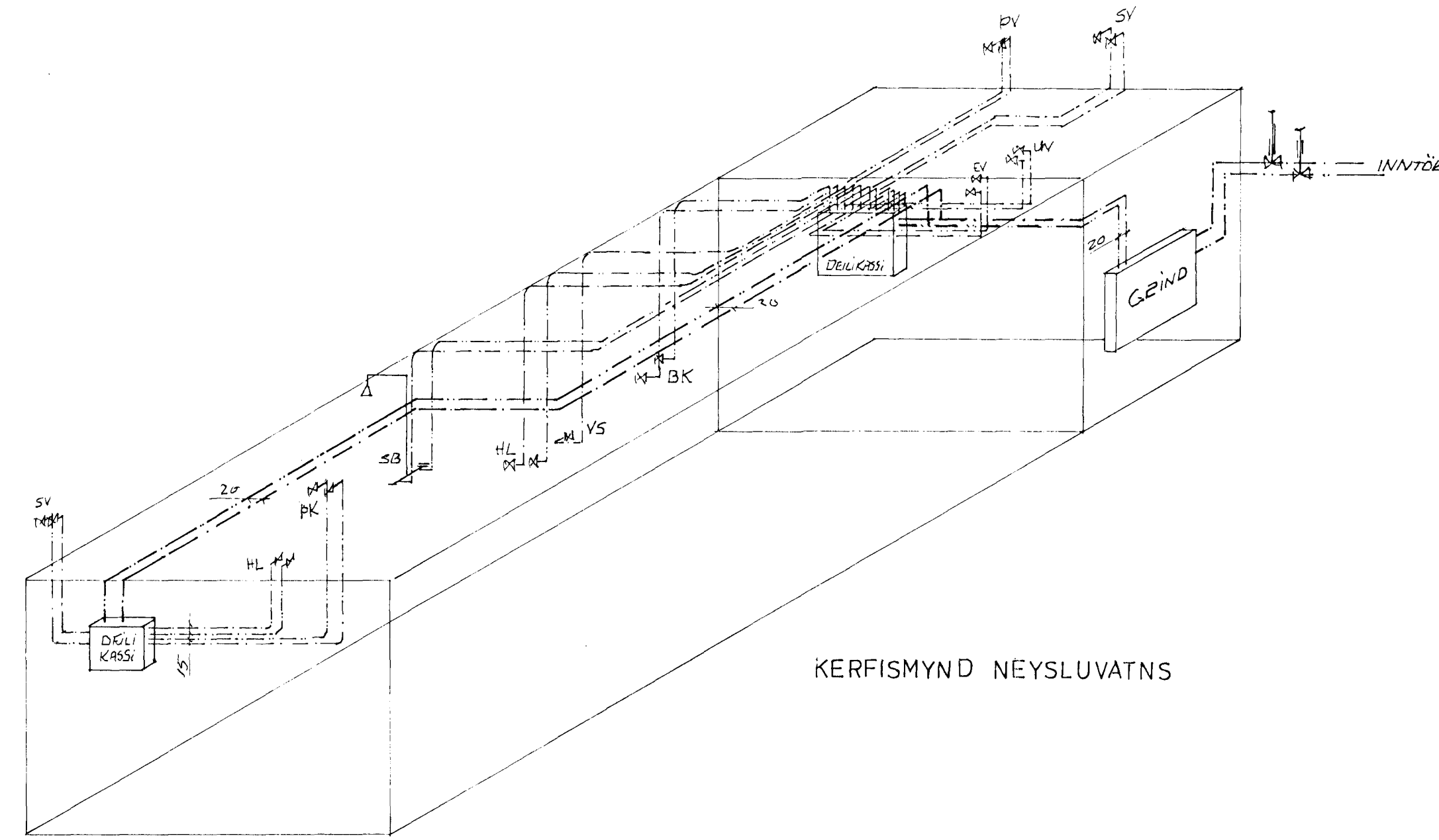
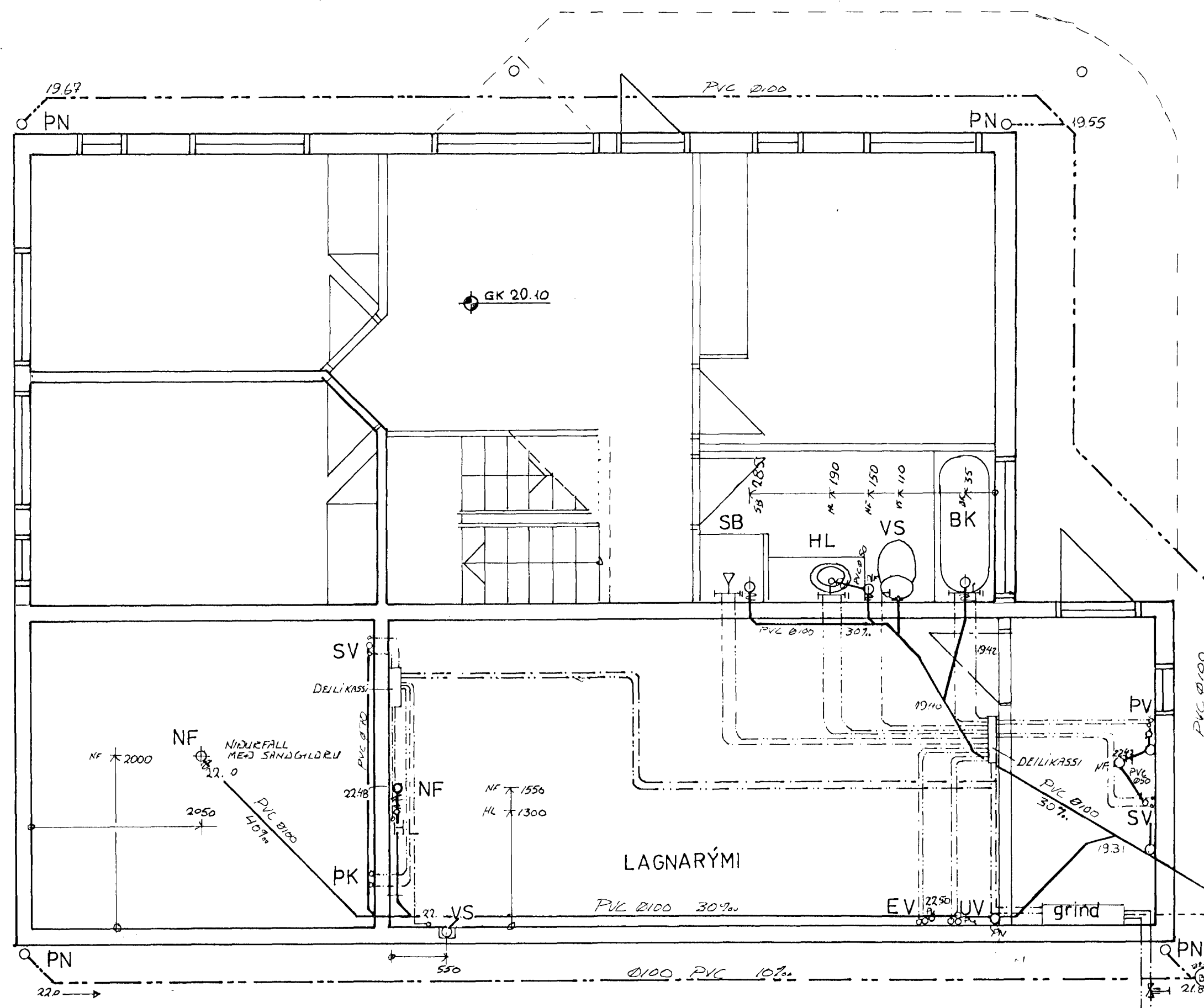


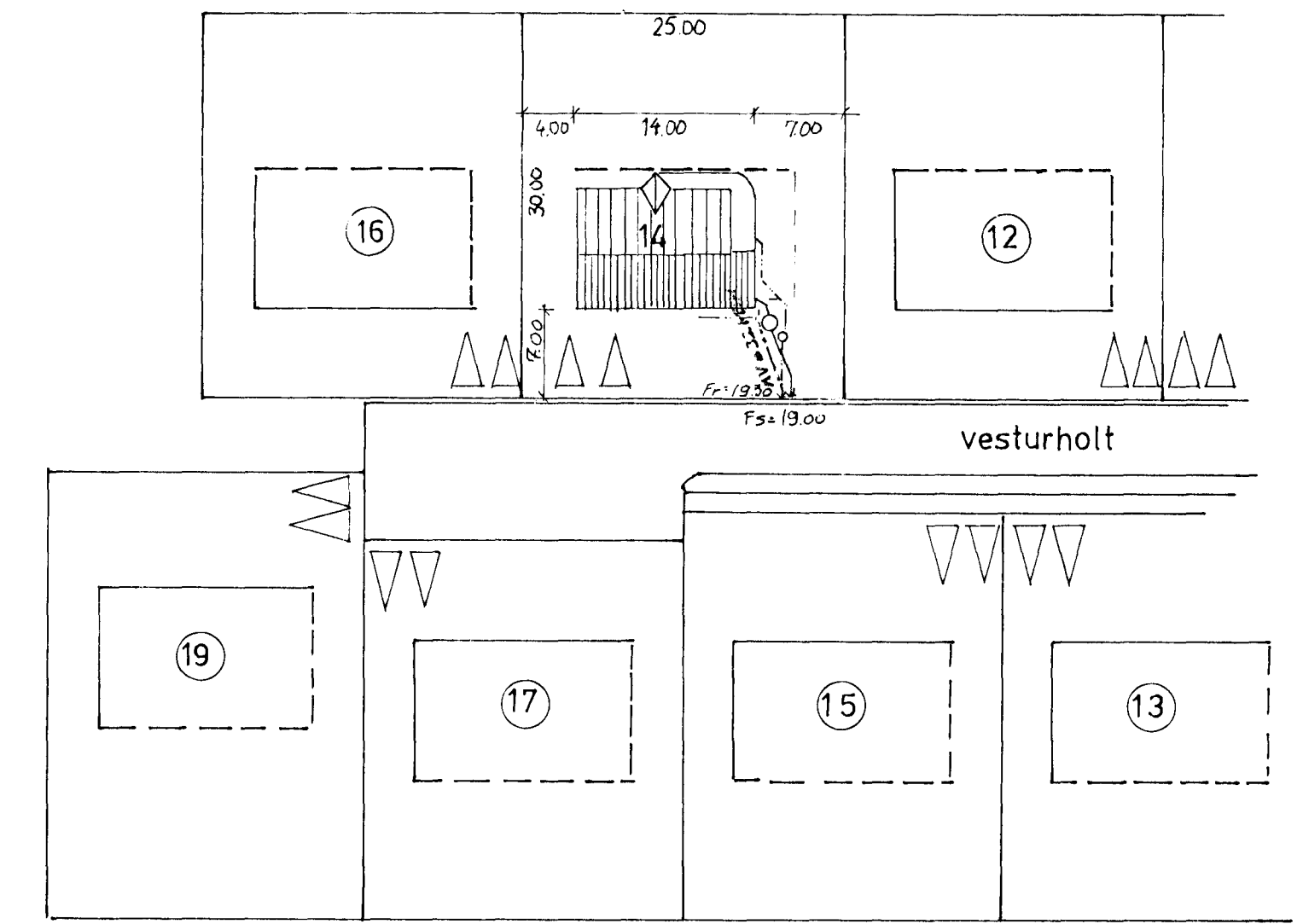
GRUNNMYND EFRI HÆÐ



KERFISMYND NEYSLUVATNS




GRUNNMYND NEDRI HÆÐ



AFSTÖÐUMYND
mkv. 1:500

SKÝRINGAR

- HL - HANDLAUG
- VS - SALERNI
- PK - ÞVOTTAKÚSTUR
- SV - SKOLVASKUR
- PV - ÞVOTTAVÉL
- EV - ELDHÁSVASKUR
- UV - LÍFÞVOTTAVÉL
- PN - ÞAKENIDURFALL
- HS - HREINISSTÚVUR
- BK - BADKAR
- SB - STURTUBOFN
- NF - NIDURFALL
- Fr - HÖD Á REGNVATNSHEIMOD
- Fs - HÖD Á SKOLHEIMOD
- HBR - HREINISBRUNNUR
- GK - GOLF-KÖPI



Dags:	jan 95	Hann. teikn. Yfirfarid:	Samþ.:	M.kv.: 1:50 1:500	ÞORGEIR ÞORGEIRSSON mfi DALHÚS 105 112 RVK.	
Heiti:	Vesturholt 14 NEYSLUVATNS OG FRÆRENNSLISLAGNIR grunnmyndir, afstöðumynd & kerfismynd				Kemur í stað:	Vikur fyrir:
Filvisun.	Útreikn.				Nr.:	1064

SPRACA SKILFRAGA ÚR 600.1.000			
FRÆSLUA A FÖRRENNISLAGNIR			
19.5.96			
Tákni	Ej	Breyting	Dags/u. skr.

