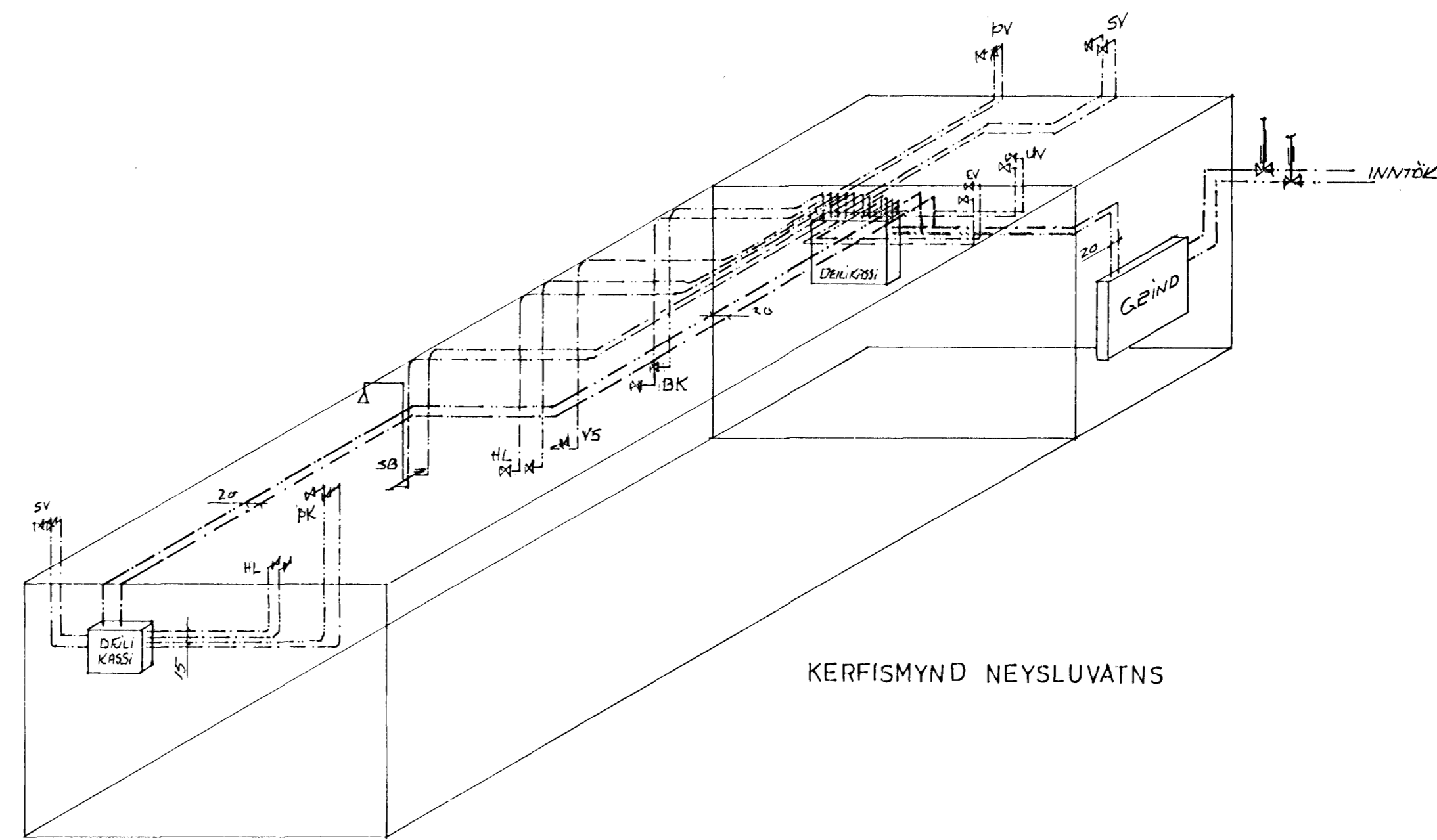
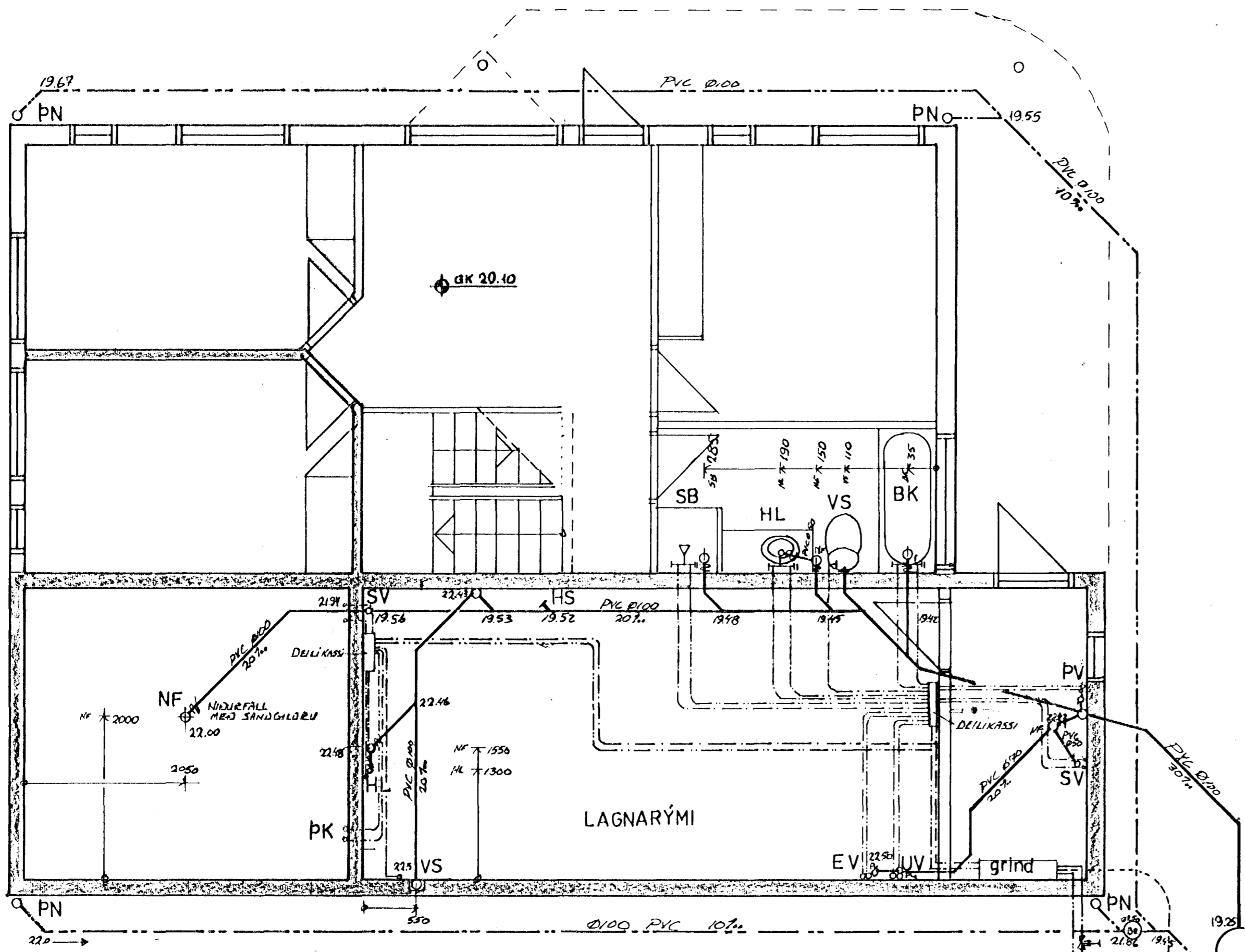


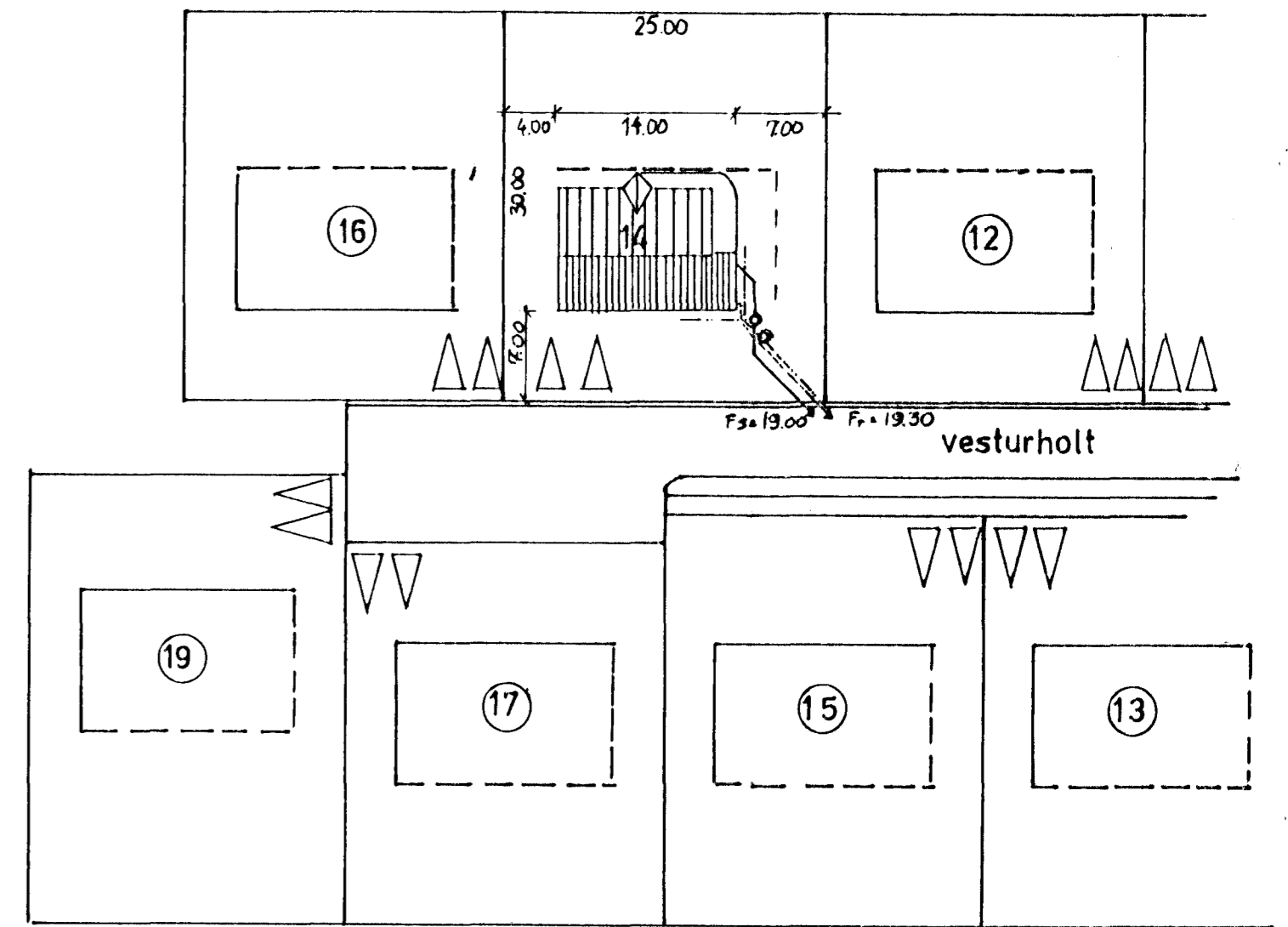
GRUNNMYND EFRI HÆÐ



KERFISMYND NEYSLUVATNS

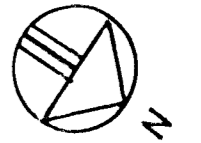


GRUNNMYND NEDRI HÆÐ



AFSTÖÐUMYND
mkv. 1:500

- SKÝRINGAR
- HL - HANDLAUG
 - VS - SALERNI
 - PK - ÞVÖTTAKÚSTUR
 - SV - SKOLVASKUR
 - PV - ÞVÖTTAVÉL
 - EV - ELDNÁMSVASKUR
 - UV - LAPPÞVÖTTAVÉL
 - PN - ÞÆKNIDURFALL
 - HS - HREINISSTÚTUR
 - BK - BADKÁR
 - SB - STUFTUBOTN
 - NF - NIÐURFALL
 - Fr - HÖÐ Á REGNVATNSHEIMAD
 - Fs - HÖÐ Á SKÓLPHEIMAD
 - HBR - HREINISBUNNUR
 - GK - GOLFÉTÍ



Byggingafrúli Hafnarjarðar
Algreitt þann
19 NOV. 1996
Sigurbjartur Halldórsson

Dags:	Jan 95	Hann./teikn.	Samþ:	M.kv.:	1:50 / 1:500	
Yfirfarid:						
Heiti:	Vesturholt 14 NEYSLUVATNS OG FRÆRNNISLAGNIR grunnmyndir, afstöðumynd & kerfismynd				Kennur í stað:	Vikur fyrir:
Tilvisun:		Útreikn:				Nr.: L1

Tákn	Fj.	Breyting	Dags/u. skr.

